

UBICACIÓN REGIONAL
SIN ESCALA



SITUACIÓN
SIN ESCALA



SITUACIÓN SOBRE ORTOFOTO
ESCALA 1/40.000

Plano Nº	Designación
1	SITUACIÓN Y EMPLAZAMIENTO.
2	VIARIOS Y ZONAS VERDES.
2.1	Planta sobre PPO.
2.2	Planta ortofoto sobre PGOU 2013.
3	RED DE ABASTECIMIENTO.
3.1	Planta sobre PPO.
3.2	Planta sobre levantamiento topográfico 2016.
4	RED DE SANEAMIENTO.
4.1	Planta sobre PPO.
4.2	Planta sobre levantamiento topográfico 2016.
5	RED ELÉCTRICA.
5.1	Planta sobre PPO.
5.2	Planta sobre levantamiento topográfico 2016.
6	RED DE ALUMBRADO PÚBLICO.
6.1	Planta sobre PPO.
6.2	Planta sobre levantamiento topográfico 2016.
7	RED DE TELECOMUNICACIONES.
7.1*	Planta sobre PPO.
7.2	Planta sobre levantamiento topográfico 2016.

*No se incorpora en planos. La información referida a estas redes se ha realizado en visita de campo y se ha incorporado en el informe técnico que acompaña.



Excmo. Ayuntamiento de Mijas

TÍTULO DEL PROYECTO:
AUDITORÍA DE LAS URBANIZACIONES DEL T.M. MIJAS. LOTE 3.
SUP-C20(RT). POLARSOL.

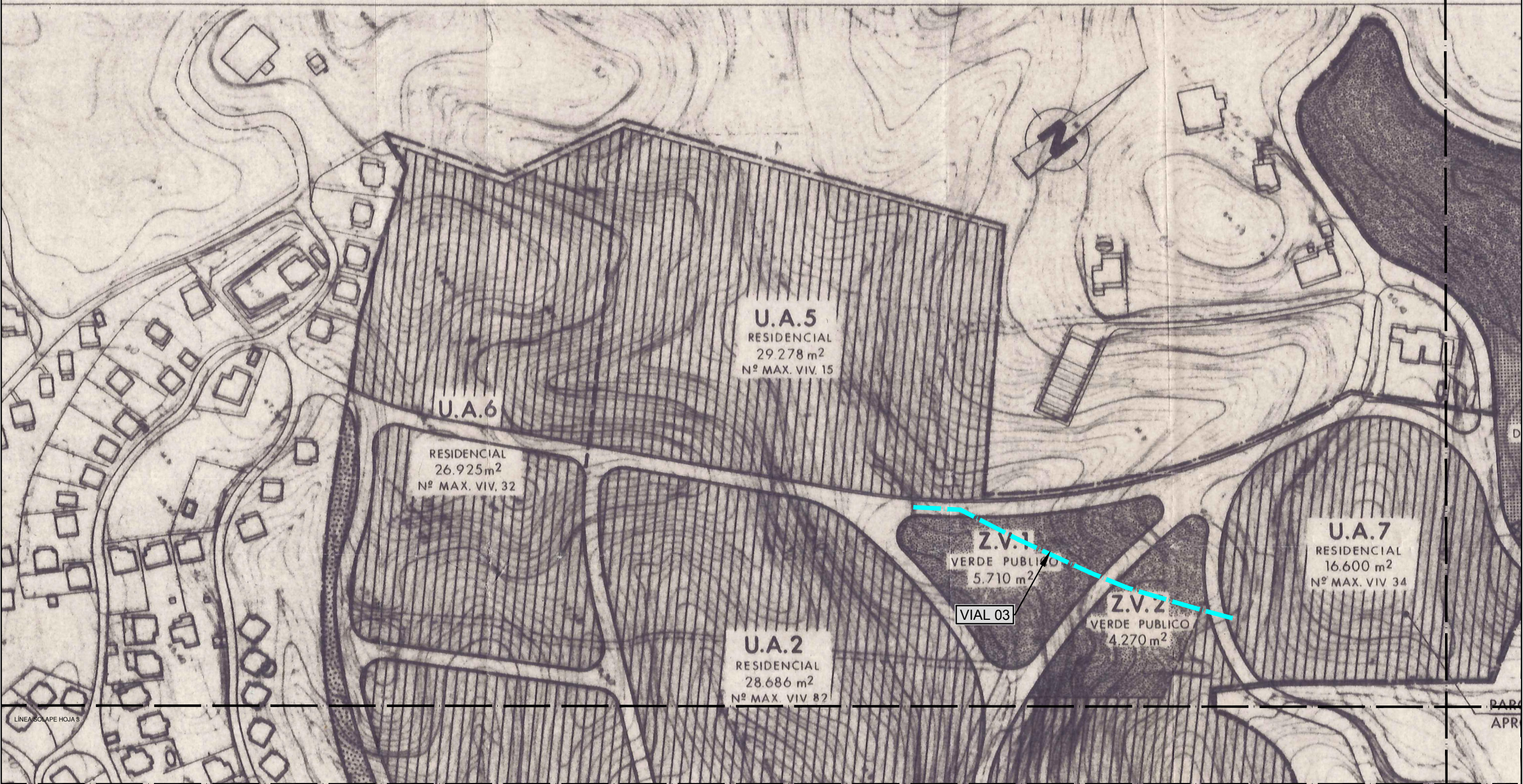
TÍTULO DEL PLANO:
SITUACIÓN Y EMPLAZAMIENTO.

EXPEDIENTE:
2017/00055
FECHA:
FEBRERO 2018

CONSULTORA:
cemosa
Ingeniería y Control

ESCALA NUMÉRICA:
ESCALA GRÁFICA:

Nº DE PLANO: 1
HOJA 1 DE 1



LEYENDA

INCIDENCIAS

- VIAL SIN EJECUTAR
- APARCAMIENTOS SIN EJECUTAR
- AUSENCIA DE ACERADO A UN LADO DE LA CALZADA
- AUSENCIA DE ACERADO A AMBOS LADOS DE LA CALZADA
- AUSENCIA DE CUNETA A UN LADO DE LA CALZADA
- AUSENCIA DE CUNETA A AMBOS LADOS DE LA CALZADA
- AUSENCIA DE ZONA VERDE



Excmo. Ayuntamiento de Mijas

TÍTULO DEL PROYECTO:
AUDITORÍA DE LAS URBANIZACIONES DEL T.M. MIJAS. LOTE 3.
SUP-C20(RT). POLARSOL.

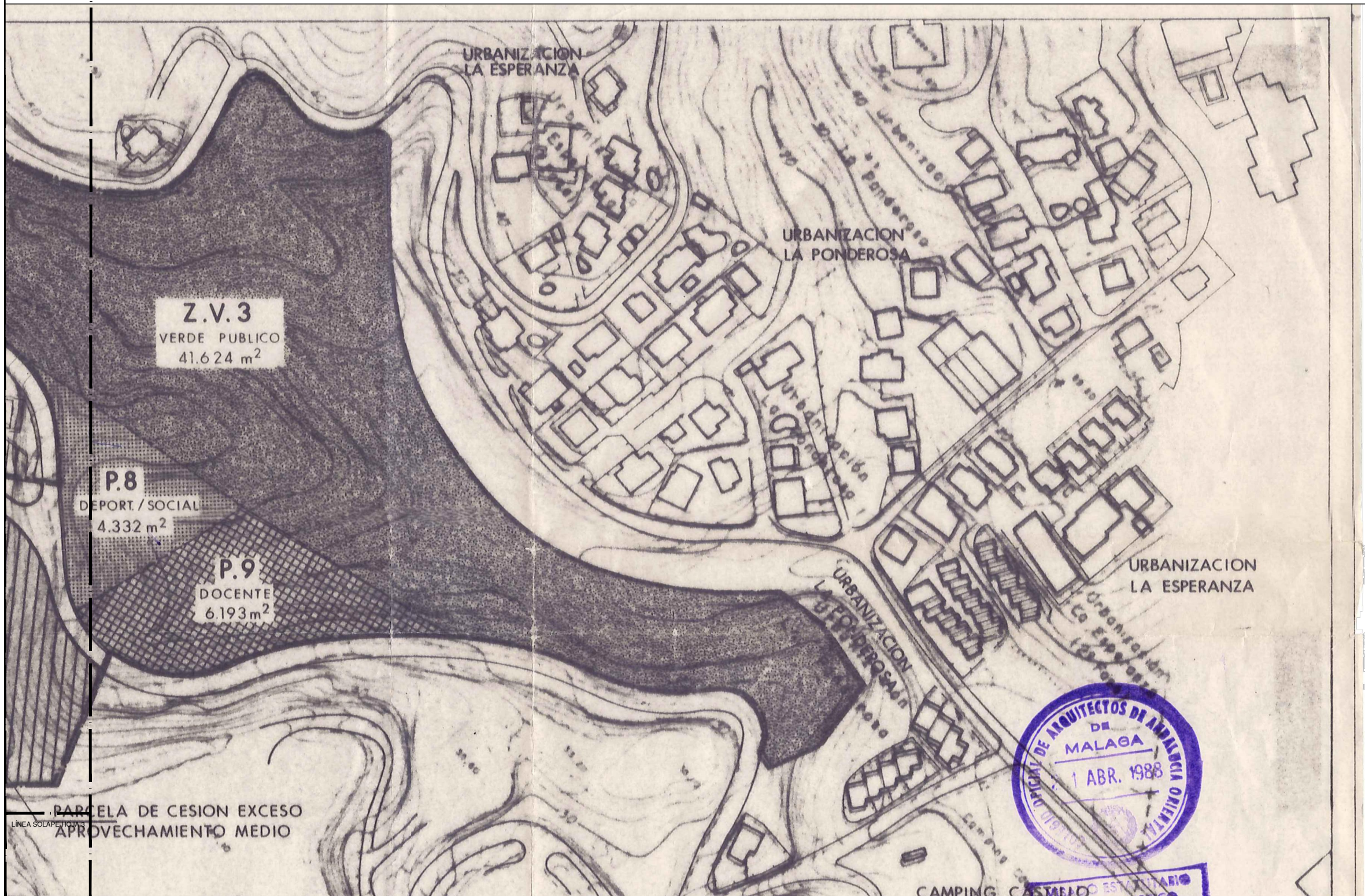
TÍTULO DEL PLANO:
VIARIOS Y ZONAS VERDES.
PLANTA SOBRE PPO.

EXPEDIENTE:
2017/000055
FECHA:
FEBRERO 2018

CONSULTORA:
cemosa
Ingeniería y Control

ESCALA NUMÉRICA: 1/2000
ESCALA GRÁFICA:
20 10 0m 20 40 60

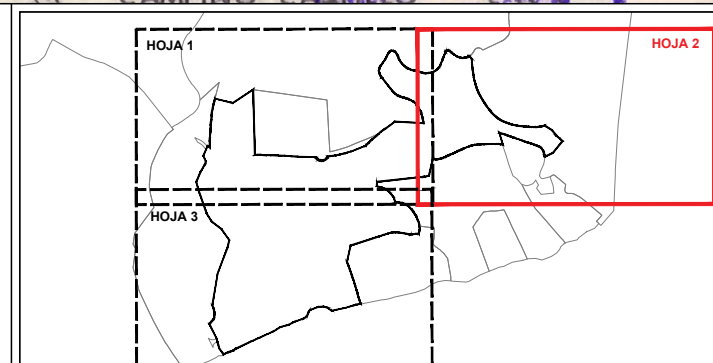
Nº DE PLANO: 2.1
HOJA 1 DE 3



LEYENDA

INCIDENCIAS

- VIAL SIN EJECUTAR
- APARCAMIENTOS SIN EJECUTAR
- AUSENCIA DE ACERADO A UN LADO DE LA CALZADA
- AUSENCIA DE ACERADO A AMBOS LADOS DE LA CALZADA
- AUSENCIA DE CUNETAS A UN LADO DE LA CALZADA
- AUSENCIA DE CUNETAS A AMBOS LADOS DE LA CALZADA
- AUSENCIA DE ZONA VERDE



Excmo. Ayuntamiento de Mijas

TÍTULO DEL PROYECTO:
AUDITORÍA DE LAS URBANIZACIONES DEL T.M. MIJAS. LOTE 3.
SUP-C20(RT). POLARSOL.

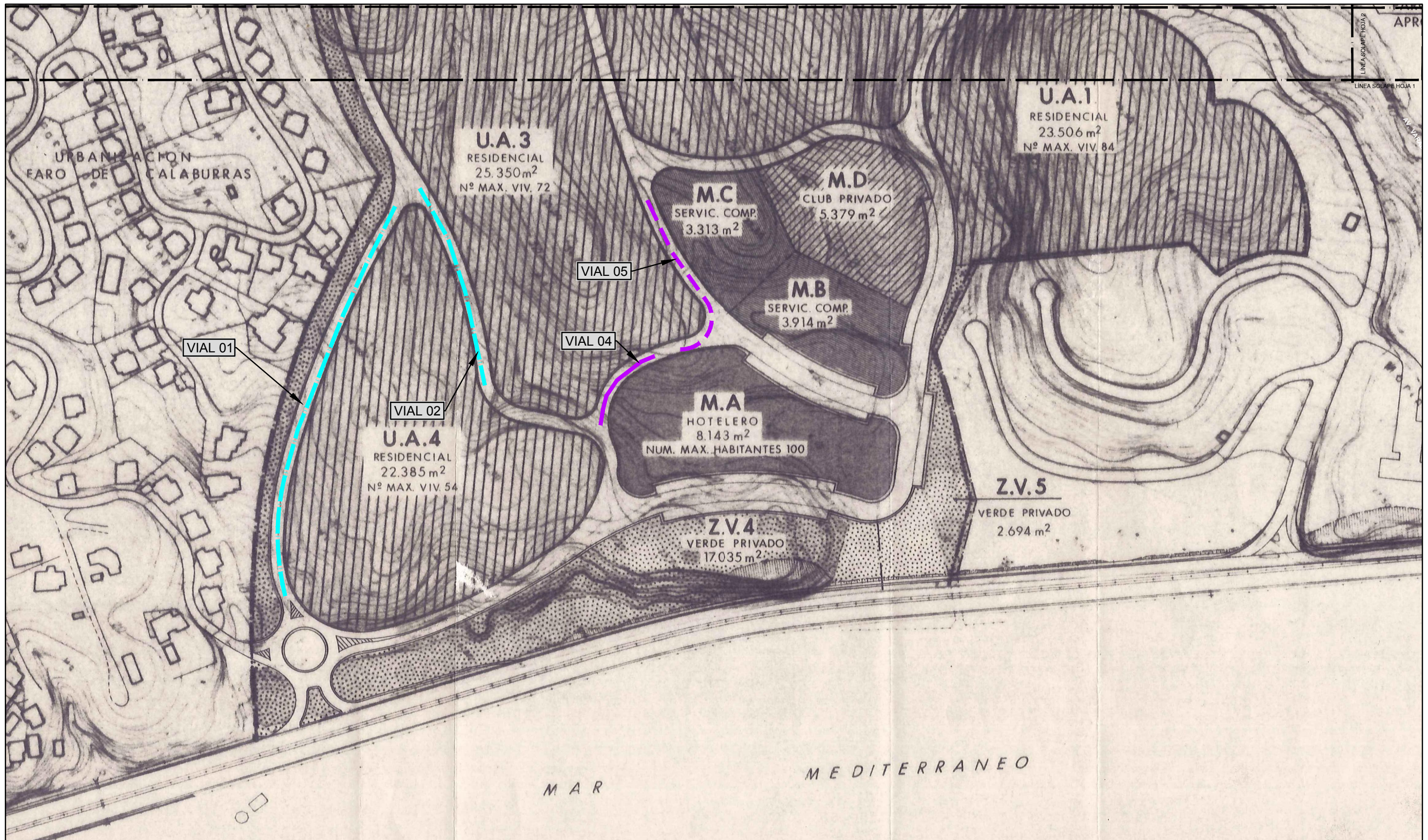
TÍTULO DEL PLANO:
VIARIOS Y ZONAS VERDES.
PLANTA SOBRE PPO.

EXPEDIENTE:
2017/000055
FECHA:
FEBRERO 2018

CONSULTORA:
cemosa
Ingeniería y Control

ESCALA NUMÉRICA: 1/2000
ESCALA GRÁFICA:
20 10 0m 20 40 60

Nº DE PLANO: 2.1
HOJA 2 DE 3



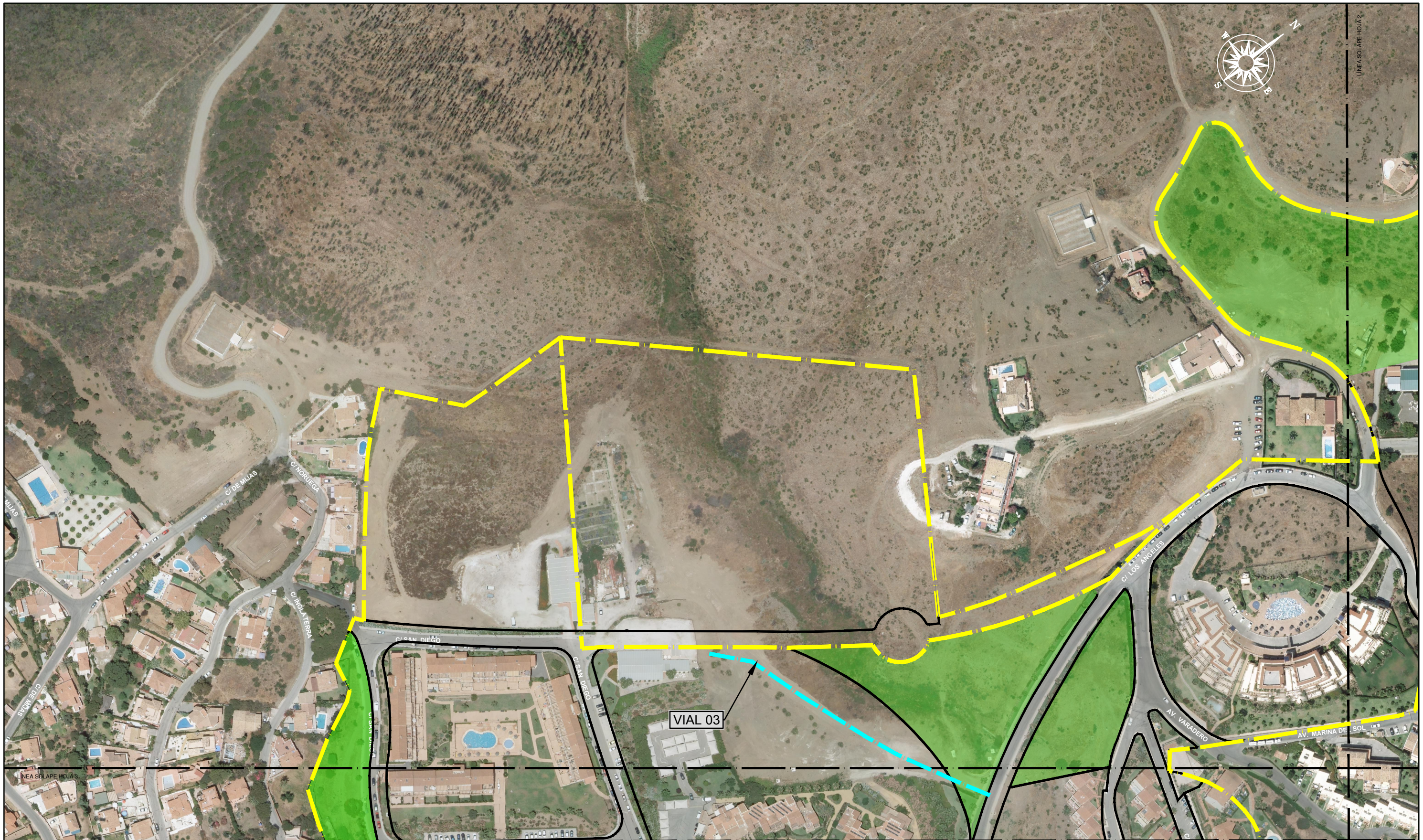
LEYENDA

SEGÚN PGOU 2013		INCIDENCIAS	
	LÍMITE SECTOR		VIAL SIN EJECUTAR
	VIALES		APARCAMIENTOS SIN EJECUTAR
	ZONA VERDE PÚBLICA		AUSENCIA DE ACERADO A UN LADO DE LA CALZADA
			AUSENCIA DE ACERADO A AMBOS LADOS DE LA CALZADA
			AUSENCIA DE CUNETA A UN LADO DE LA CALZADA
			AUSENCIA DE CUNETA A AMBOS LADOS DE LA CALZADA
			AUSENCIA DE ZONA VERDE



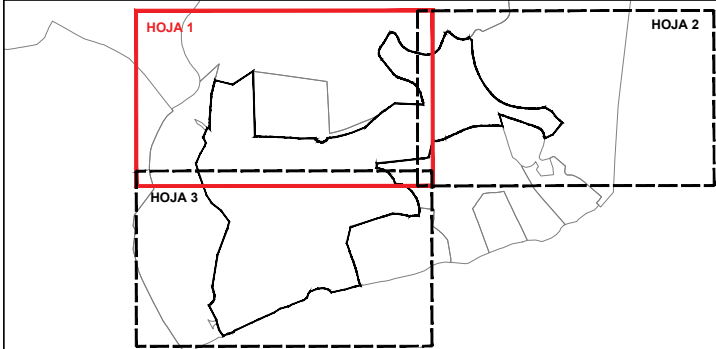
Excmo. Ayuntamiento de Mijas

TÍTULO DEL PROYECTO: AUDITORÍA DE LAS URBANIZACIONES DEL T.M. MIJAS. LOTE 3. SUP-C20(RT). POLARSOL.			
TÍTULO DEL PLANO: VIARIOS Y ZONAS VERDES. PLANTA SOBRE PPO.			
EXPEDIENTE: 2017/000055	CONSULTORA: 	ESCALA NUMÉRICA: 1/2000	Nº DE PLANO: 2.1
FECHA: FEBRERO 2018		ESCALA GRÁFICA: 	HOJA 3 DE 3



LEYENDA

SEGÚN PGOU 2013		INCIDENCIAS	
	LÍMITE SECTOR		VIAL SIN EJECUTAR
	VIALES		APARCAMIENTOS SIN EJECUTAR
	ZONA VERDE PÚBLICA		AUSENCIA DE ACERADO A UN LADO DE LA CALZADA
			AUSENCIA DE ACERADO A AMBOS LADOS DE LA CALZADA
			AUSENCIA DE CUNETA A UN LADO DE LA CALZADA
			AUSENCIA DE CUNETA A AMBOS LADOS DE LA CALZADA
			AUSENCIA DE ZONA VERDE



Excmo. Ayuntamiento de Mijas

TÍTULO DEL PROYECTO:
**AUDITORÍA DE LAS URBANIZACIONES DEL T.M. MIJAS. LOTE 3.
SUP-C20(RT). POLARSOL.**

TÍTULO DEL PLANO:
**VIARIOS Y ZONAS VERDES.
PLANTA ORTOFOTO SOBRE PGOU 2013.**

EXPEDIENTE:
2017/000055
FECHA:
FEBRERO 2018

CONSULTORA:
cemosa
Ingeniería y Control

ESCALA NUMÉRICA: 1/2000
ESCALA GRÁFICA:
20 10 0m 20 40 60

Nº DE PLANO: **2.2**
HOJA 1 DE 3



LEYENDA

SEGÚN PGOU 2013		INCIDENCIAS	
	LÍMITE SECTOR		VIAL SIN EJECUTAR
	VIALES		APARCAMIENTOS SIN EJECUTAR
	ZONA VERDE PÚBLICA		AUSENCIA DE ACERADO A UN LADO DE LA CALZADA
			AUSENCIA DE ACERADO A AMBOS LADOS DE LA CALZADA
			AUSENCIA DE CUNETA A UN LADO DE LA CALZADA
			AUSENCIA DE CUNETA A AMBOS LADOS DE LA CALZADA
			AUSENCIA DE ZONA VERDE



Excmo. Ayuntamiento de Mijas

TÍTULO DEL PROYECTO:
**AUDITORÍA DE LAS URBANIZACIONES DEL T.M. MIJAS. LOTE 3.
SUP-C20(RT). POLARSOL.**

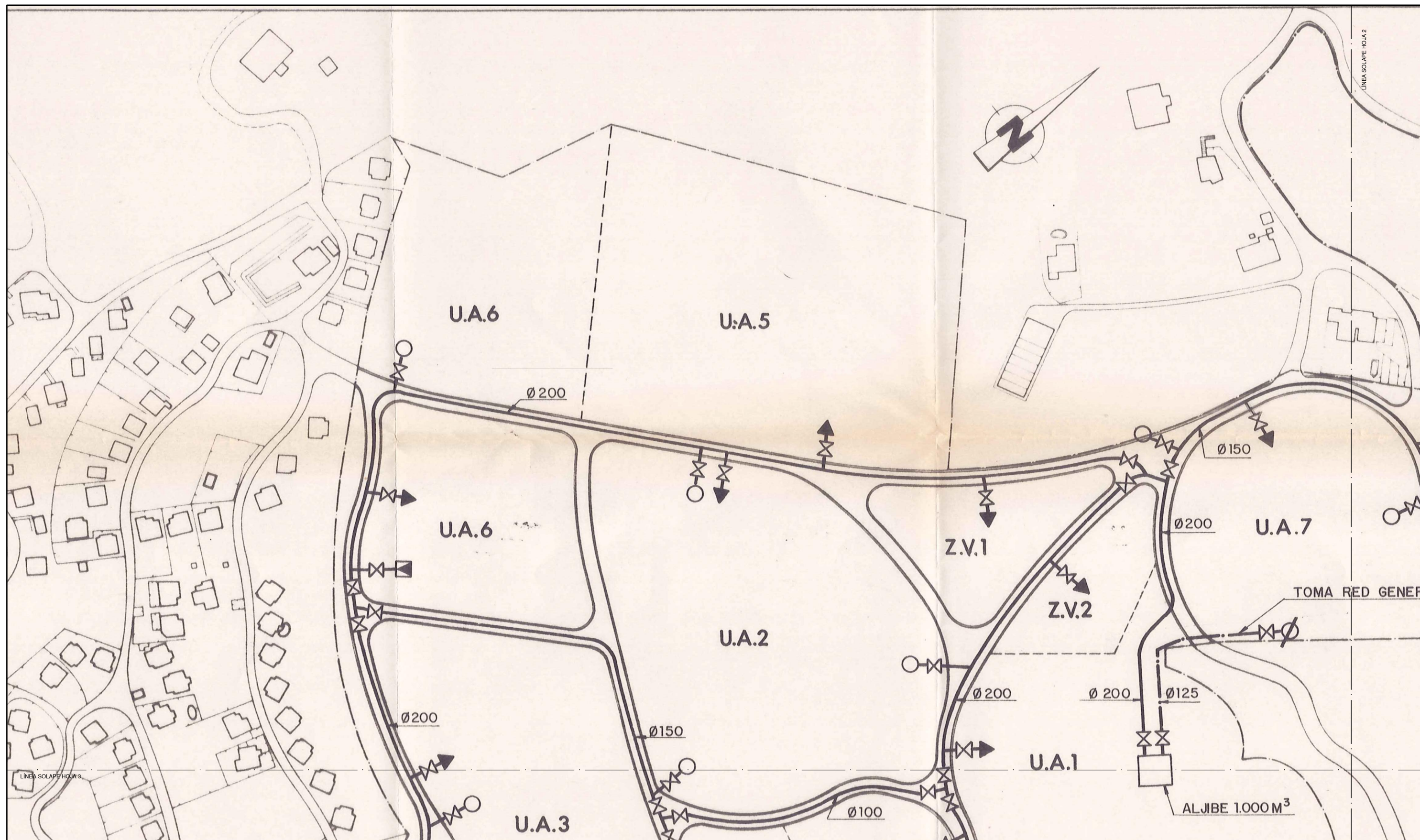
TÍTULO DEL PLANO:
**VIARIOS Y ZONAS VERDES.
PLANTA ORTOFOTO SOBRE PGOU 2013.**

EXPEDIENTE:
2017/000055
FECHA:
FEBRERO 2018


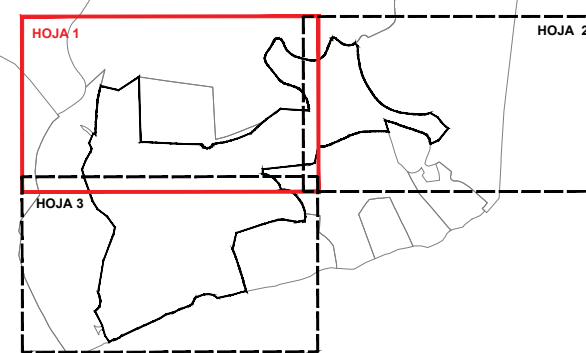
CONSULTORA:
cemosa
Ingeniería y Control

ESCALA NUMÉRICA: 1/2000
ESCALA GRÁFICA:
20 10 0m 20 40 60

Nº DE PLANO: **2.2**
HOJA 2 DE 3



- RED GENERAL AGUA
- ⊗ VALVULA PASO CON DESAGÜE
- ⊗—○ HIDRANTE INCENDIO Ø 80 m/m.
- ⊗—➔ ARQUETA CON ACOMETIDA Ø 80 m/m.
- ⊗—⊠ VENTOSA



Excmo. Ayuntamiento de Mijas

TÍTULO DEL PROYECTO:
AUDITORIA DE LAS URBANIZACIONES DEL T.M. MIJAS. LOTE 3.
SUP-C20(RT). POLARSOL.


TÍTULO DEL PLANO:
RED DE ABASTECIMIENTO
PLANTA SOBRE PPO.



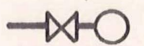
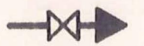

EXPEDIENTE:
2017/000055
FECHA:
FEBRERO 2018

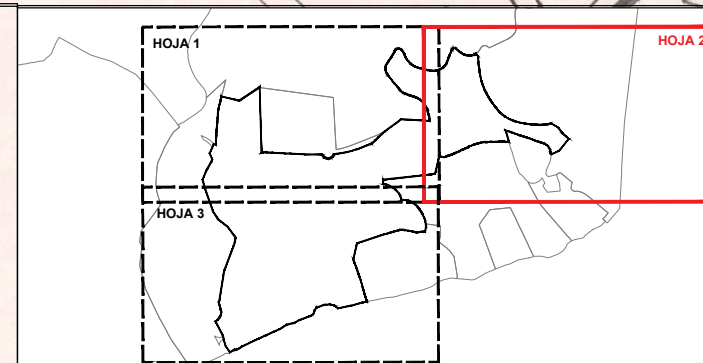
CONSULTORA:
cemosa
Ingeniería y Control




ESCALA NUMÉRICA: 1/2000
ESCALA GRÁFICA:
20 10 0m 20 40 60

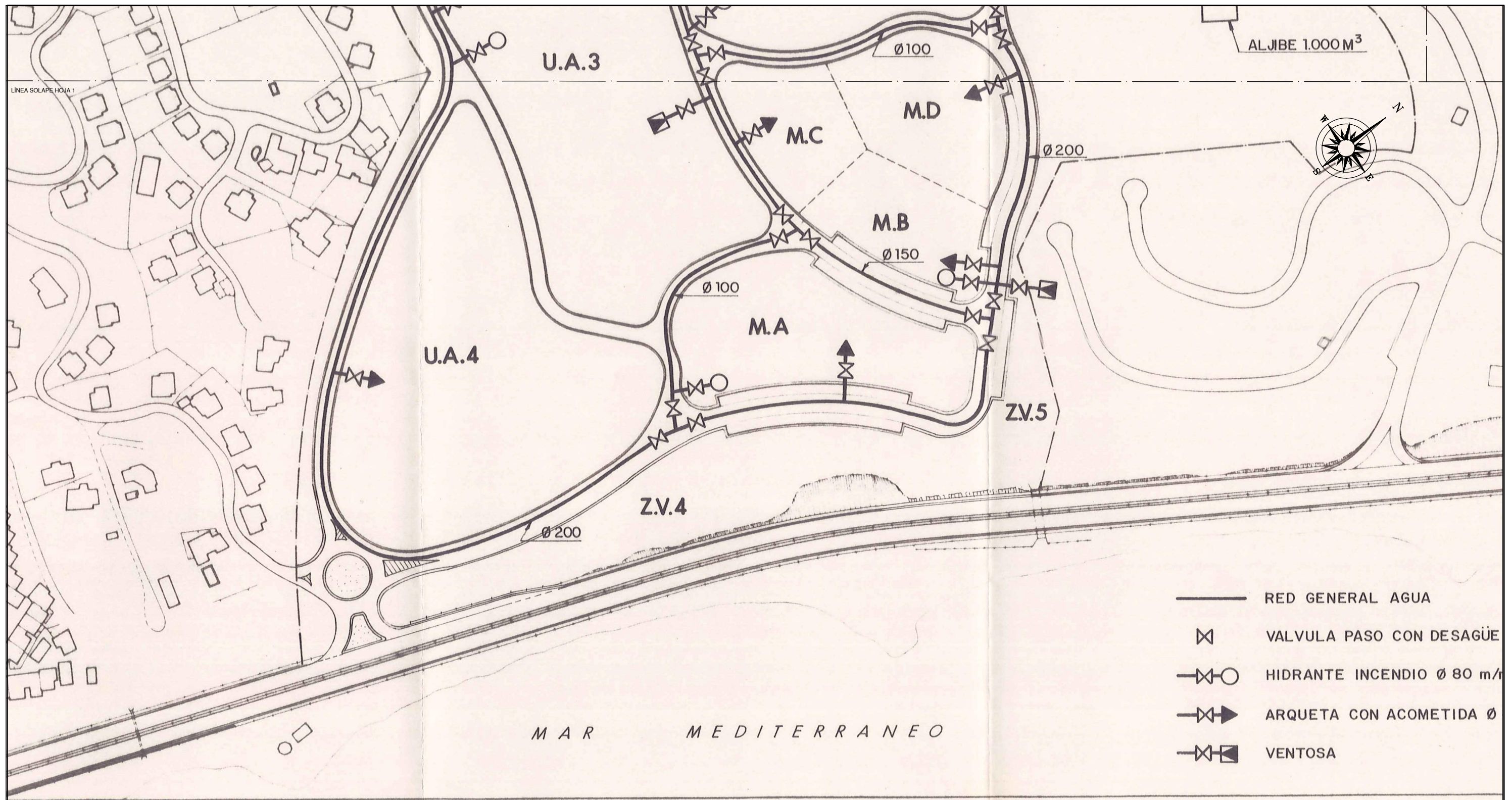
Nº DE PLANO: 3.1
HOJA 1 DE 3



-  RED GENERAL AGUA
-  VALVULA PASO CON DESAGÜE
-  HIDRANTE INCENDIO Ø 80 m/m.
-  ARQUETA CON ACOMETIDA Ø 80 m/m.
-  VENTOSA


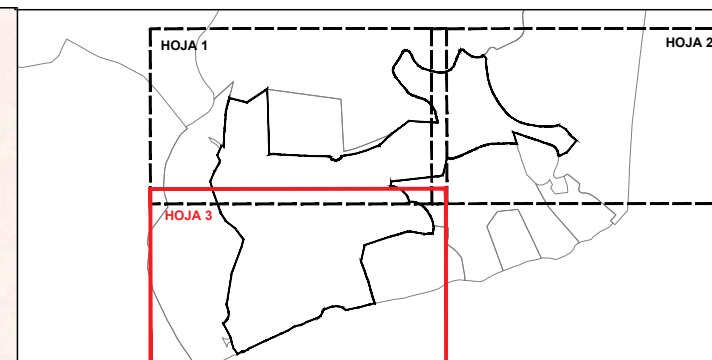


 Excmo. Ayuntamiento de Mijas			
TÍTULO DEL PROYECTO: AUDITORIA DE LAS URBANIZACIONES DEL T.M. MIJAS. LOTE 3. SUP-C20(RT). POLARSOL.			
TÍTULO DEL PLANO: RED DE ABASTECIMIENTO PLANTA SOBRE PPO.			
EXPEDIENTE: 2017/000055	CONSULTORA:  cemosa <small>ingeniería y control</small>	ESCALA NUMÉRICA: 1/2000 ESCALA GRÁFICA: 	Nº DE PLANO: 3.1 HOJA 2 DE 3
FECHA: FEBRERO 2018			



- RED GENERAL AGUA
- ⊗ VALVULA PASO CON DESAGÜE
- ⊗— HIDRANTE INCENDIO Ø 80 m/m
- ⊗— ARQUETA CON ACOMETIDA Ø
- ⊗— VENTOSA

- RED GENERAL AGUA
- ⊗ VALVULA PASO CON DESAGÜE
- ⊗— HIDRANTE INCENDIO Ø 80 m/m.
- ⊗— ARQUETA CON ACOMETIDA Ø 80 m/m.
- ⊗— VENTOSA



Excmo. Ayuntamiento de Mijas

TÍTULO DEL PROYECTO:
AUDITORIA DE LAS URBANIZACIONES DEL T.M. MIJAS. LOTE 3.
SUP-C20(RT). POLARSOL.

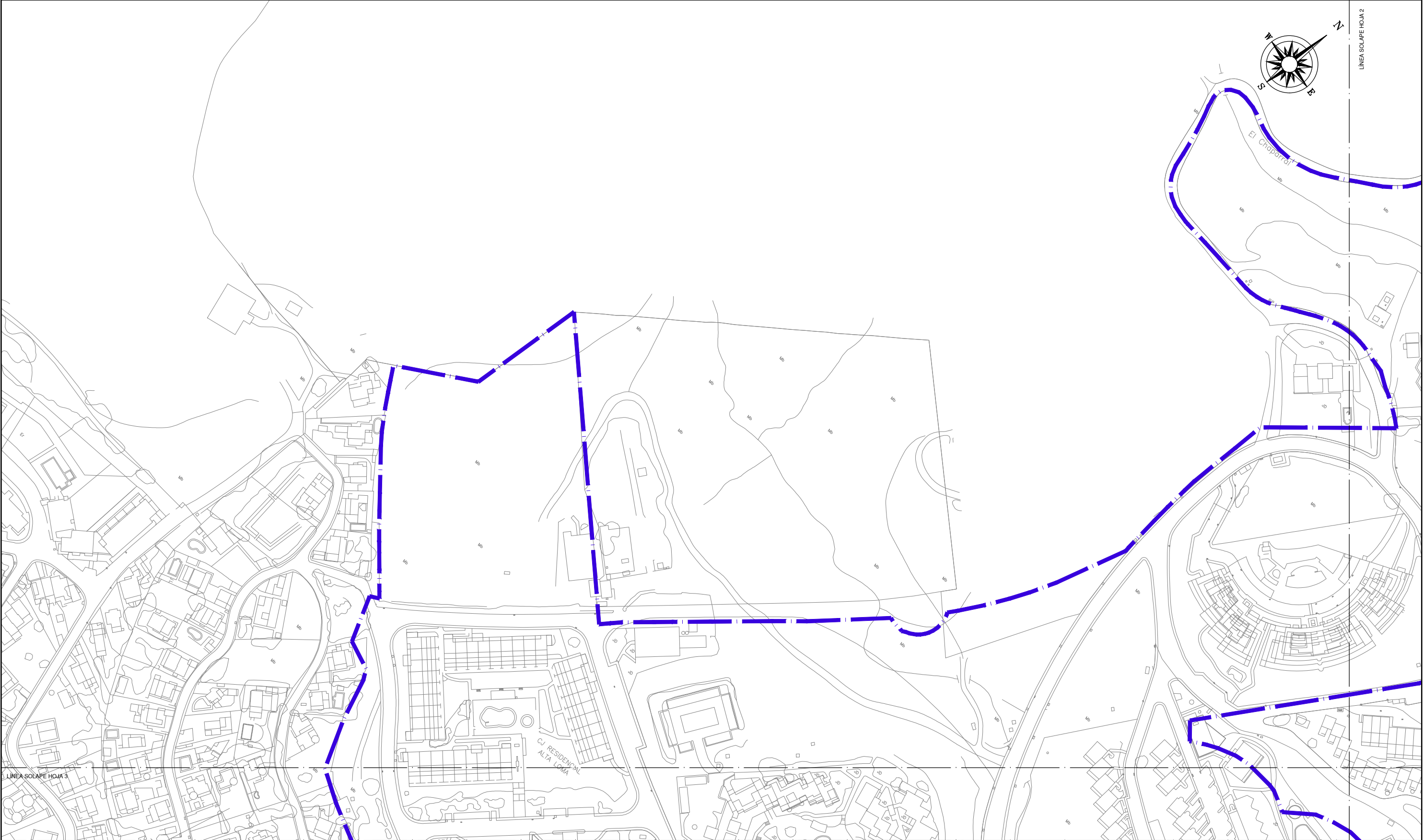
TÍTULO DEL PLANO:
RED DE ABASTECIMIENTO
PLANTA SOBRE PPO.

EXPEDIENTE:
2017/000055
FECHA:
FEBRERO 2018

CONSULTORA:
cemosa
Ingeniería y Control

ESCALA NUMÉRICA: 1/2000
ESCALA GRÁFICA:
20 10 0m 20 40 60

Nº DE PLANO: 3.1
HOJA 3 DE 3

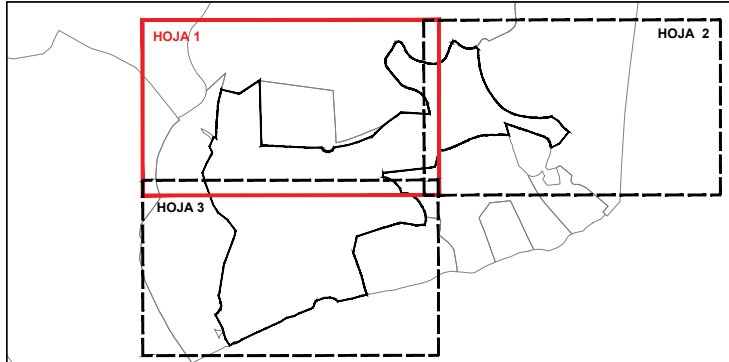


LEYENDA

	LÍMITE SECTOR		PUNTOS MUESTREO		VÁLVULAS REDUCTO
	TUBERÍA FC		TAPONES		VENTOSAS
	TUBERÍA FUND		GRUPO PRESIÓN		CONTADORES
	TUBERÍA HG		DEPÓSITO		VÁLVULAS DE RETENCIÓN
	TUBERÍA PE		VÁLVULAS DE RETENCIÓN		ACOMETIDAS
	TUBERÍA PVC		VÁLVULAS DE DESAGUE		ACOMETIDAS
	IMPULSIÓN				
	HIDRANTE				

INCIDENCIAS

	RED SIN EJECUTAR
	AUSENCIA DE DEPOSITO



Excmo. Ayuntamiento de Mijas

TÍTULO DEL PROYECTO:
AUDITORÍA DE LAS URBANIZACIONES DEL T.M. MIJAS. LOTE 3.
SUP-C20(RT). POLARSOL.

TÍTULO DEL PLANO:
RED DE ABASTECIMIENTO
PLANTA SOBRE LEVANTAMIENTO TOPOGRÁFICO 2016

EXPEDIENTE:
2017/000055


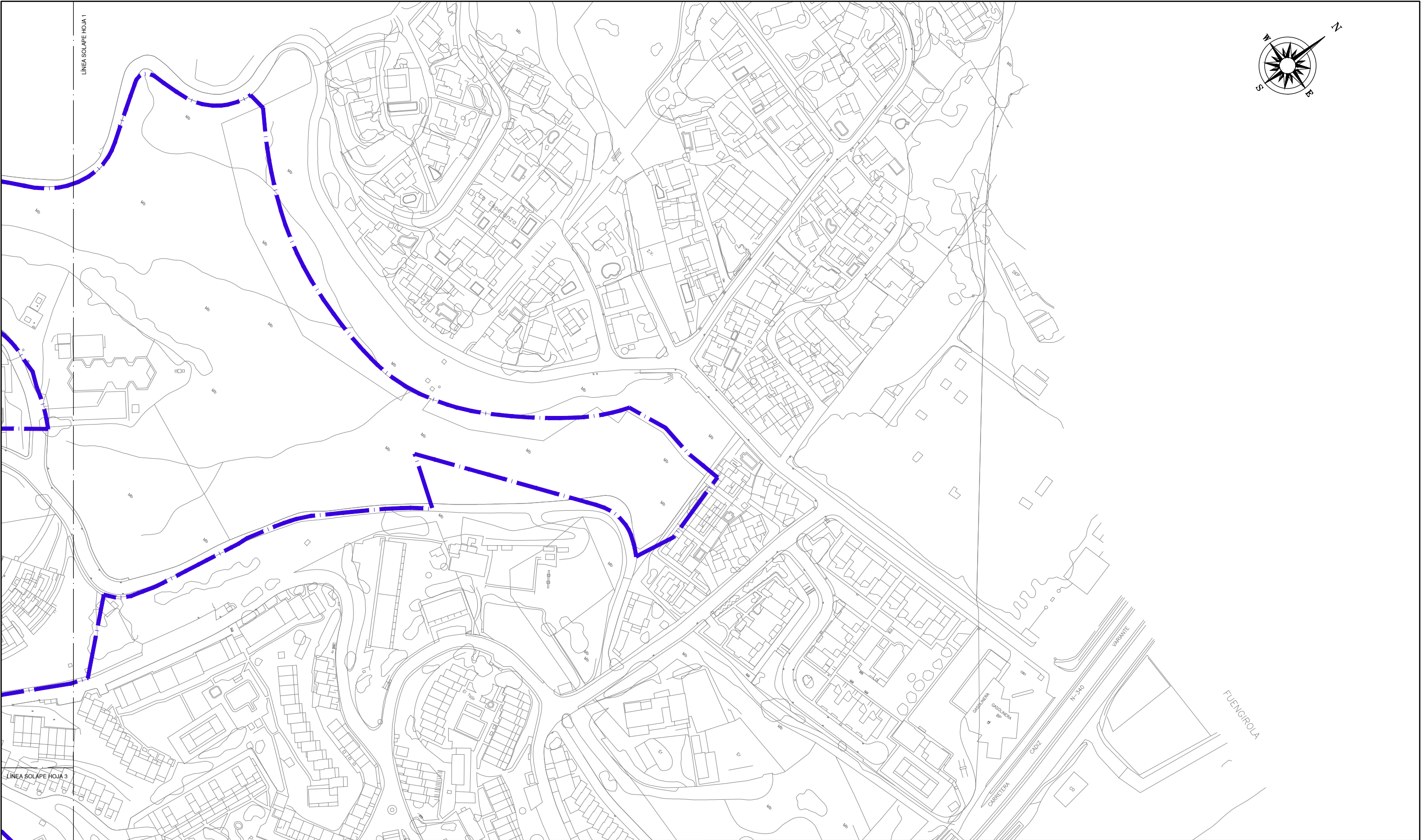
FECHA:
FEBRERO 2018

CONSULTORA:
cemosa
Ingeniería y Control

ESCALA NUMÉRICA: 1/2000
ESCALA GRÁFICA:
20 10 0m 20 40 60

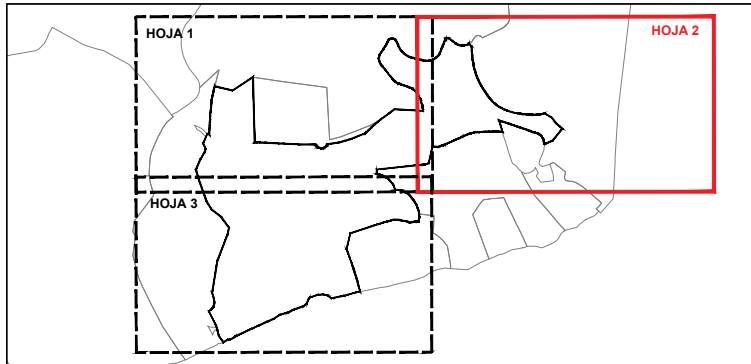
Nº DE PLANO: 3.1

HOJA 1 DE 3



LEYENDA

- | | | | | | | | |
|--|---------------|--|---------------------|--|-----------------------|--------------------|----------------------|
| | LÍMITE SECTOR | | PUNTOS MUESTREO | | VÁLVULAS REDUCTO | <u>INCIDENCIAS</u> | |
| | TUBERÍA FC | | TAPONES | | VENTOSAS | | RED SIN EJECUTAR |
| | TUBERÍA FUND | | GRUPO PRESIÓN | | CONTADORES | | AUSENCIA DE DEPOSITO |
| | TUBERÍA HG | | DEPÓSITO | | VÁLVULAS DE RETENCIÓN | | |
| | TUBERÍA PE | | VÁLVULAS DE DESAGUE | | ACOMETIDAS | | |
| | TUBERÍA PVC | | | | ACOMETIDAS | | |
| | IMPULSIÓN | | | | ACOMETIDAS | | |
| | HIDRANTE | | | | | | |





Excmo. Ayuntamiento de Mijas

TÍTULO DEL PROYECTO:

AUDITORÍA DE LAS URBANIZACIONES DEL T.M. MIJAS. LOTE 3.
SUP-C20(RT). POLARSOL.

TÍTULO DEL PLANO:

RED DE ABASTECIMIENTO
PLANTA SOBRE LEVANTAMIENTO TOPOGRÁFICO 2016

EXPEDIENTE:

2017/000055

FECHA:

FEBRERO 2018

CONSULTORA:

 cemo sa
Ingeniería y Control

ESCALA NUMÉRICA: 1/2000

ESCALA GRÁFICA:



Nº DE PLANO: 3.1

HOJA 2 DE 3



LEYENDA

	LÍMITE SECTOR		PUNTOS MUESTREO		VÁLVULAS REDUCTO		RED SIN EJECUTAR
	TUBERÍA FC		TAPONES		VENTOSAS		AUSENCIA DE DEPOSITO
	TUBERÍA FUND		GRUPO PRESIÓN		CONTADORES		
	TUBERÍA HG		DEPÓSITO		ACOMETIDAS		
	TUBERÍA PE		VÁLVULAS DE RETENCIÓN		ACOMETIDAS		
	TUBERÍA PVC		VÁLVULAS DE DESAGUE				
	IMPULSIÓN						
	HIDRANTE						





Excmo. Ayuntamiento de Mijas

TÍTULO DEL PROYECTO:

AUDITORÍA DE LAS URBANIZACIONES DEL T.M. MIJAS. LOTE 3.
SUP-C20(RT). POLARSOL.

TÍTULO DEL PLANO:

RED DE ABASTECIMIENTO
PLANTA SOBRE LEVANTAMIENTO TOPOGRÁFICO 2016

EXPEDIENTE:

2017/000055

FECHA:

FEBRERO 2018

CONSULTORA:

 cemo sa
Ingeniería y Control

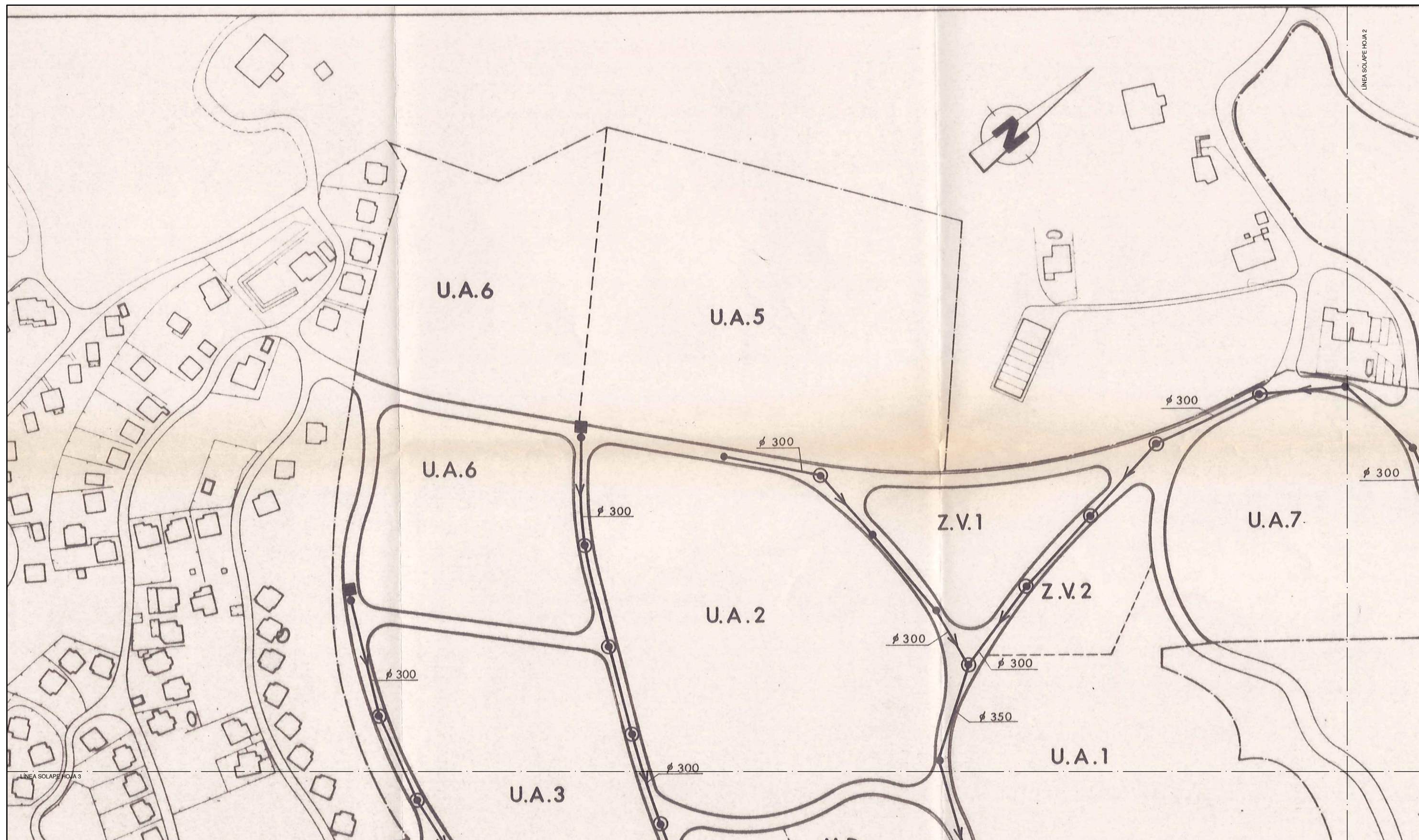
ESCALA NUMÉRICA: 1/2000

ESCALA GRÁFICA:


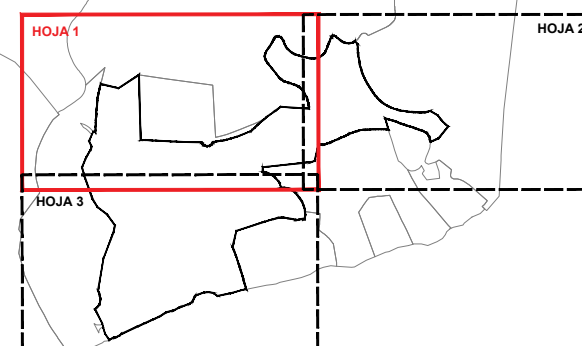


Nº DE PLANO: 3.2

HOJA 3 DE 3



- CAMARA DE DESCARGA
- ◎ POZO DE RESALTO
- POZO DE REGISTRO
- RED DE SANEAMIENTO PTE 1%



Excmo. Ayuntamiento de Mijas

TÍTULO DEL PROYECTO:
AUDITORIA DE LAS URBANIZACIONES DEL T.M. MIJAS. LOTE 3.
SUP-C20(RT). POLARSOL.


TÍTULO DEL PLANO:
RED SANEAMIENTO.FECALES.
PLANTA SOBRE PPO.

EXPEDIENTE:
2017/000055
FECHA:
FEBRERO 2018

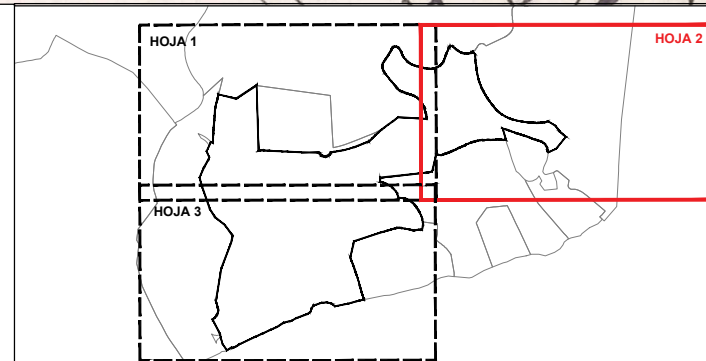
CONSULTORA:
cemosa
Ingeniería y Control

ESCALA NUMÉRICA: 1/2000
ESCALA GRÁFICA:
20 10 0m 20 40 60

Nº DE PLANO: 4.1
HOJA 1 DE 6



- CAMARA DE DESCARGA
- ⊙ POZO DE RESALTO
- POZO DE REGISTRO
- RED DE SANEAMIENTO PTE 1%



Excmo. Ayuntamiento de Mijas

TITULO DEL PROYECTO:
AUDITORIA DE LAS URBANIZACIONES DEL T.M. MIJAS. LOTE 3.
SUP-C20(RT). POLARSOL.

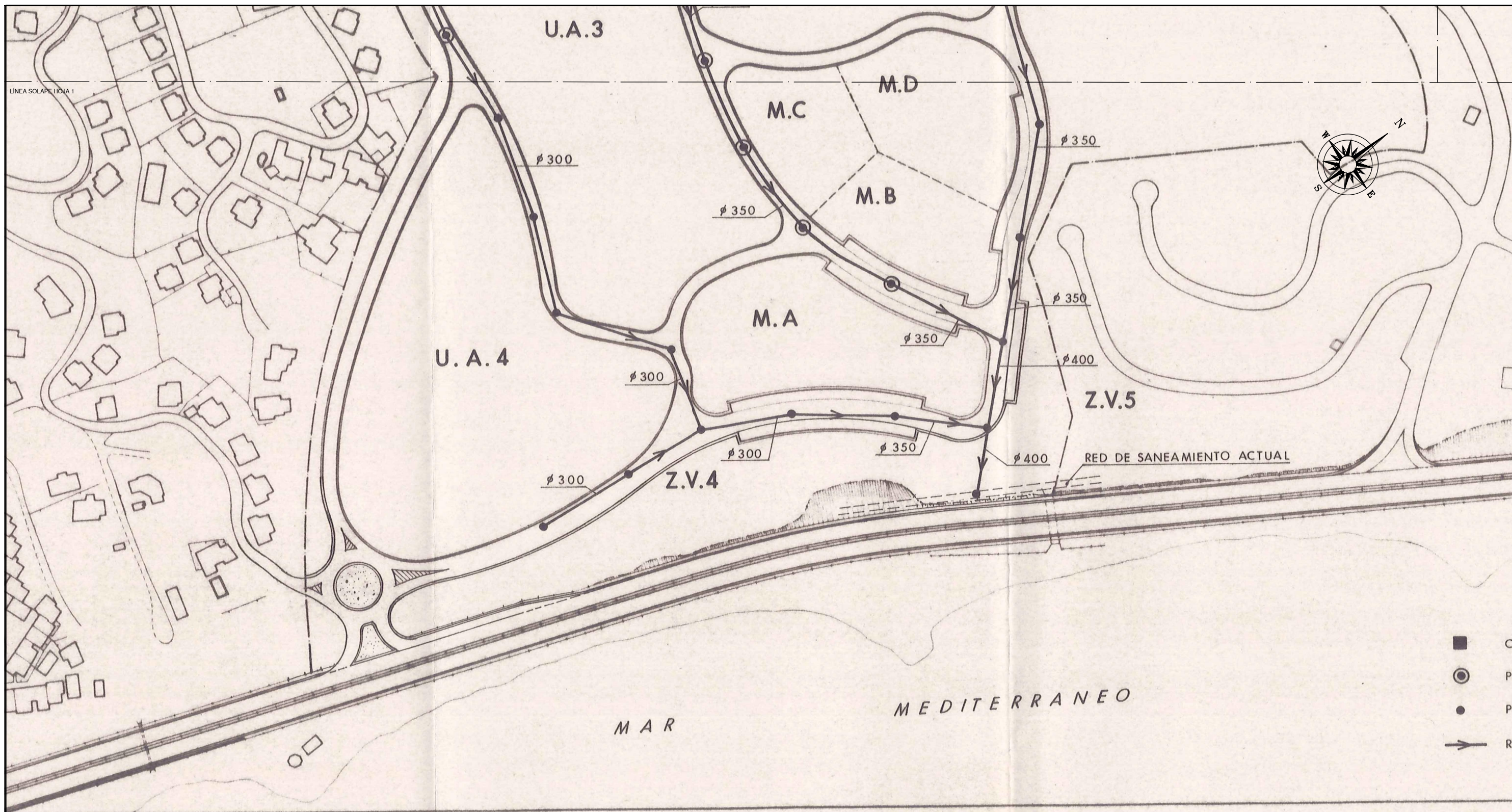
TITULO DEL PLANO:
RED SANEAMIENTO. FECALES.
PLANTA SOBRE PPO.

EXPEDIENTE:
2017/000055
FECHA:
FEBRERO 2018


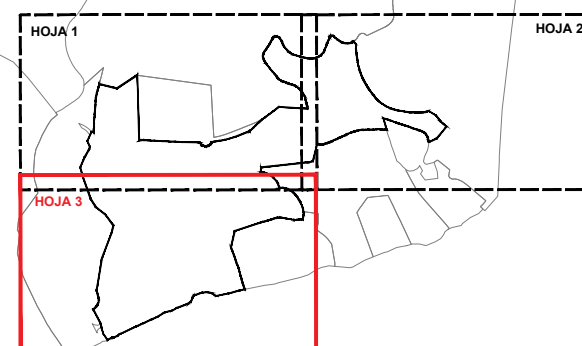
CONSULTORA:
cemosa
Ingeniería y Control

ESCALA NUMERICA: 1/2000
ESCALA GRAFICA:
20 10 0m 20 40 60

Nº DE PLANO: 4.1
HOJA 2 DE 6



- CAMARA DE DESCARGA
- POZO DE RESALTO
- POZO DE REGISTRO
- RED DE SANEAMIENTO P_{TE} 1%



Excmo. Ayuntamiento de Mijas

TITULO DEL PROYECTO:
AUDITORIA DE LAS URBANIZACIONES DEL T.M. MIJAS. LOTE 3.
SUP-C20(RT). POLARSOL.

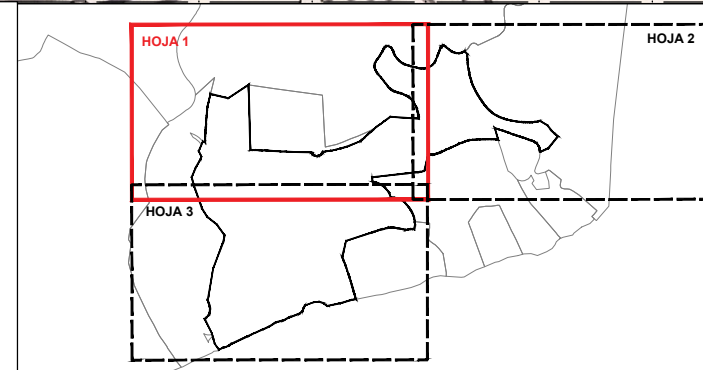
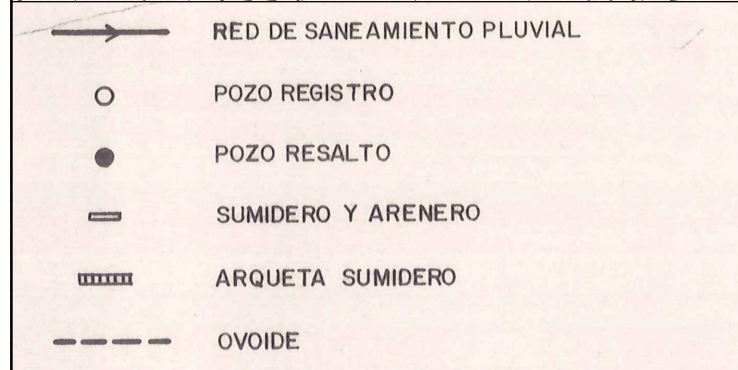
TITULO DEL PLANO:
RED DE SANEAMIENTO.FECALES.
PLANTA SOBRE PPO.

EXPEDIENTE:
2017/000055
FECHA:
FEBRERO 2018

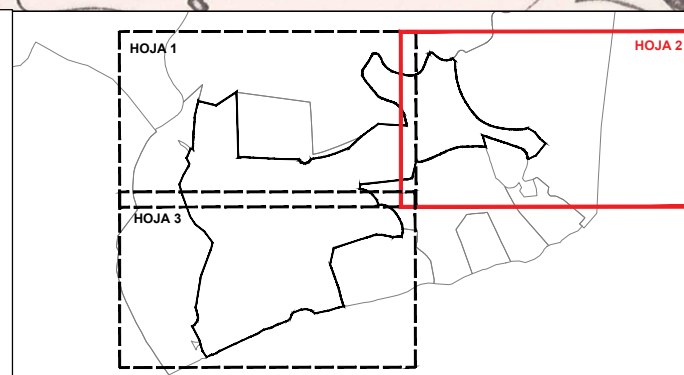
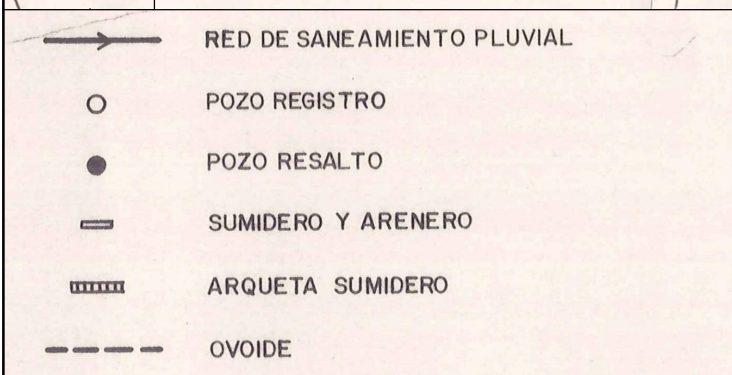

CONSULTORA:
cemosa
Ingeniería y Control

ESCALA NUMÉRICA: 1/2000
ESCALA GRÁFICA:
20 10 0m 20 40 60

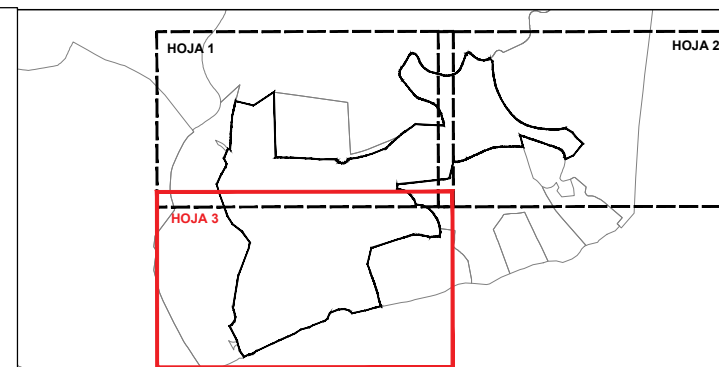
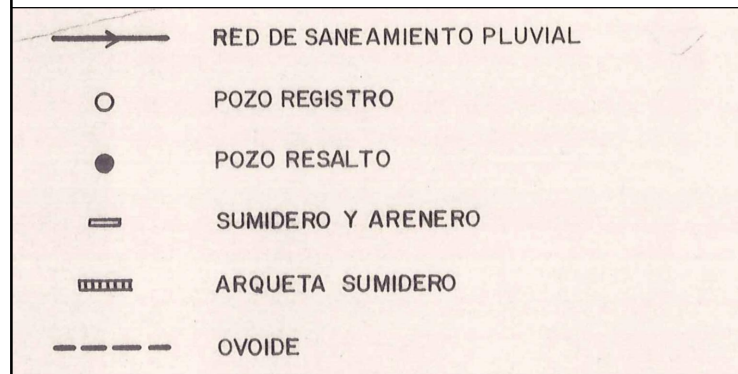
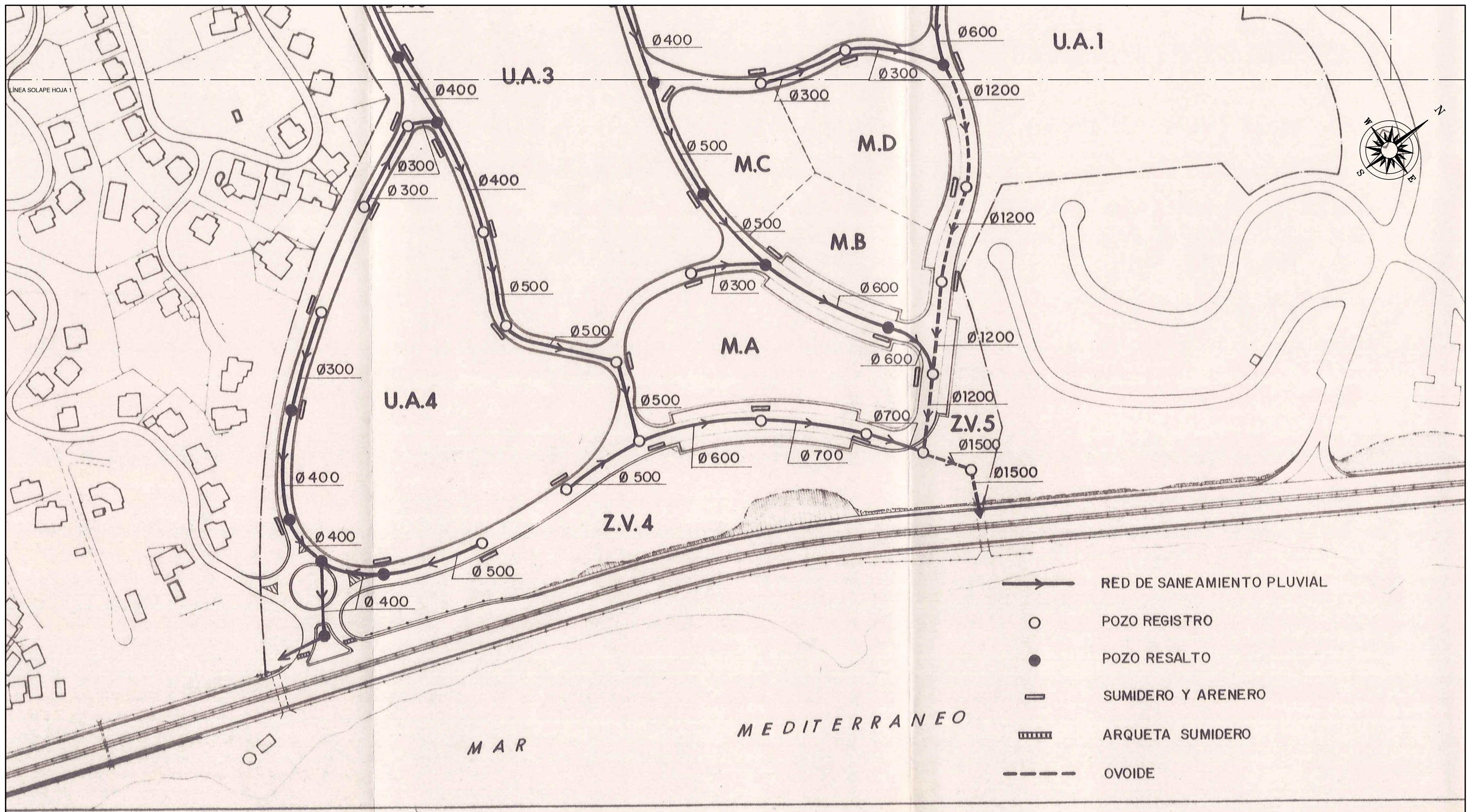
Nº DE PLANO: 4.1
HOJA 3 DE 6





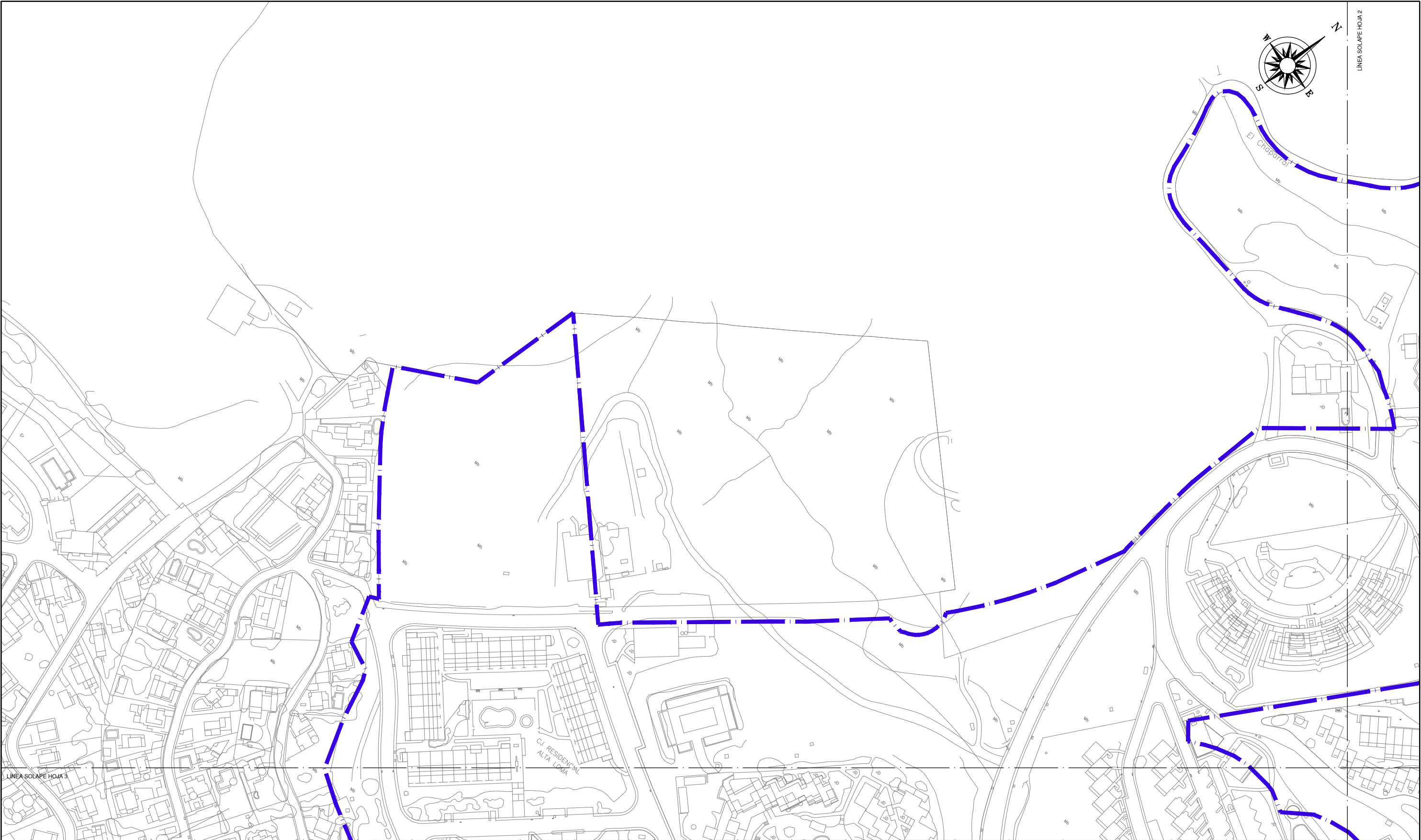
 Excmo. Ayuntamiento de Mijas			
TÍTULO DEL PROYECTO: AUDITORIA DE LAS URBANIZACIONES DEL T.M. MIJAS. LOTE 3. SUP-C20(RT). POLARSOL.			
TÍTULO DEL PLANO: RED DE SANEAMIENTO PLUVIALES. PLANTA SOBRE PPO.			
EXPEDIENTE: 2017/000055	CONSULTORA: 	ESCALA NUMÉRICA: 1/2000 ESCALA GRÁFICA: 	Nº DE PLANO: 4.1 HOJA 4 DE 6
FECHA: FEBRERO 2018			



Excmo. Ayuntamiento de Mijas			
TÍTULO DEL PROYECTO: AUDITORIA DE LAS URBANIZACIONES DEL T.M. MIJAS. LOTE 3. SUP-C20(RT). POLARSOL.			
TÍTULO DEL PLANO: RED DE SANEAMIENTO PLUVIALES. PLANTA SOBRE PPO.			
EXPEDIENTE: 2017/000055	CONSULTORA: 	ESCALA NUMÉRICA: 1/2000	Nº DE PLANO: 4.1
FECHA: FEBRERO 2018		ESCALA GRÁFICA: 	HOJA 5 DE 6



 Excmo. Ayuntamiento de Mijas			
TÍTULO DEL PROYECTO: AUDITORIA DE LAS URBANIZACIONES DEL T.M. MIJAS. LOTE 3. SUP-C20(RT). POLARSOL.			
TÍTULO DEL PLANO: RED DE SANEAMIENTO PLUVIALES. PLANTA SOBRE PPO.			
EXPEDIENTE: 2017/000055	CONSULTORA:  cemosa Ingeniería y Control	ESCALA NUMÉRICA: 1/2000 ESCALA GRÁFICA: 20 10 0m 20 40 60	Nº DE PLANO: 4.1 HOJA 6 DE 6
FECHA: FEBRERO 2018			



LEYENDA

LÍMITE SECTOR

RED DE SANEAMIENTO HG

RED DE SANEAMIENTO PVC

RED DE SANEAMIENTO TJ

RED DE SANEAMIENTO FC

RED DE PLUVIALES

RED INTEGRAL

RED SANEAMIENTO

ACOMETIDA SANEAMIENTO

POZO DE SANEAMIENTO

ARQUETA DE SANEAMIENTO

POZO PLUVIALES

IMBORNAL DE PLUVIALES

ARQUETA PLUVIALES

INCIDENCIAS

RED DE FECALES SIN EJECUTAR

RED DE PLUVIALES SIN EJECUTAR

AUSENCIA DE DEPURADORA

HOJA 1

HOJA 2

HOJA 3

Excmo. Ayuntamiento de Mijas

TÍTULO DEL PROYECTO:

AUDITORÍA DE LAS URBANIZACIONES DEL T.M. MIJAS. LOTE 3.
SUP-C20(RT). POLARSOL.

TÍTULO DEL PLANO:

RED SANEAMIENTO
PLANTA SOBRE LEVANTAMIENTO TOPOGRÁFICO 2016

EXPEDIENTE:

2017/000055

FECHA:

FEBRERO 2018

CONSULTORA:


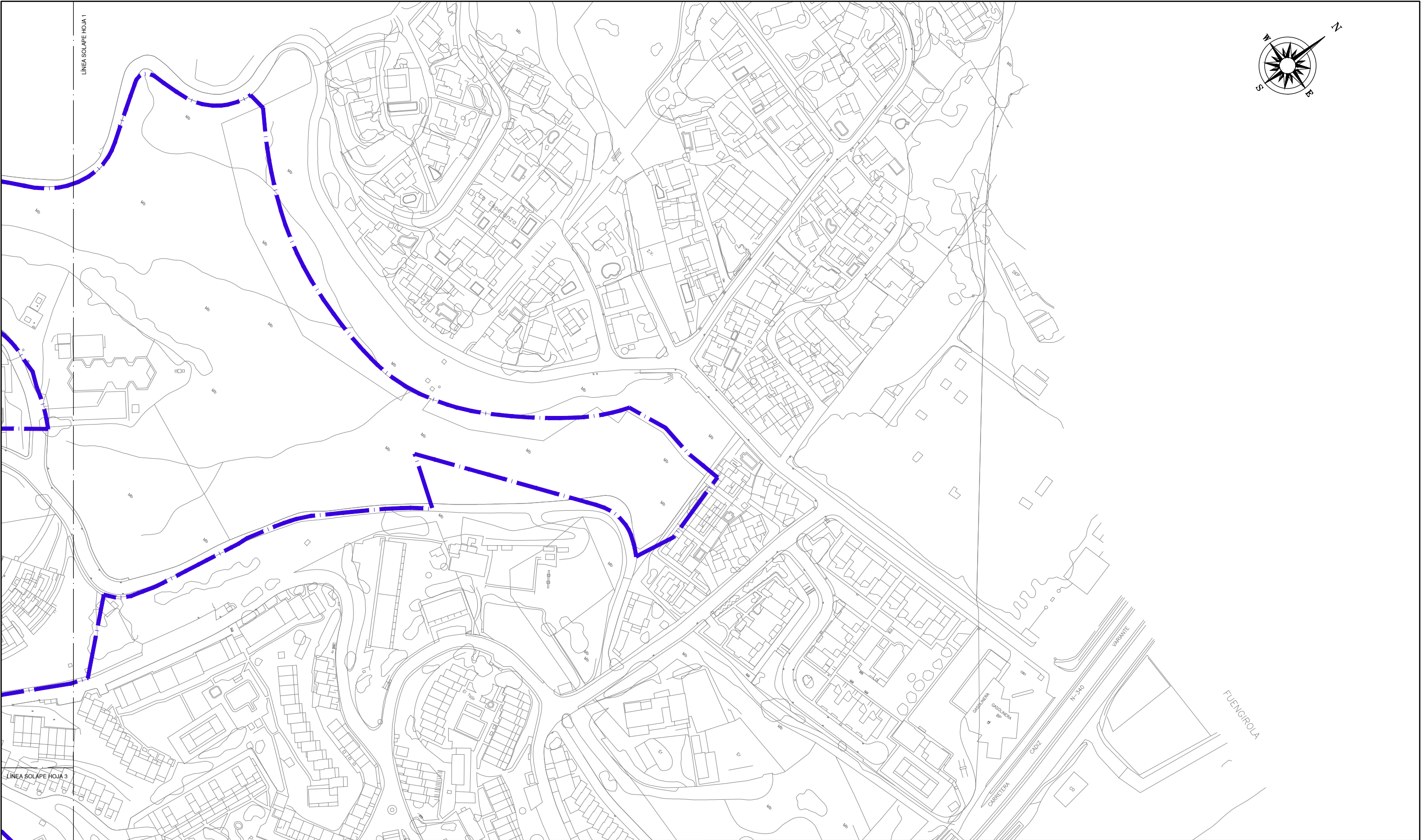
ESCALA NUMÉRICA: 1/2000

ESCALA GRÁFICA:

20 10 0m 20 40 60

Nº DE PLANO: 4.2

HOJA 1 DE 3



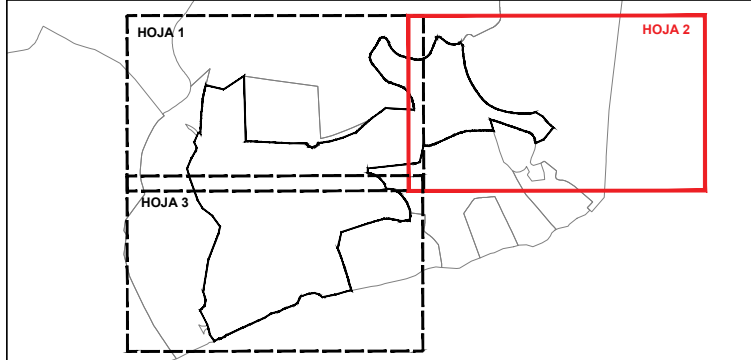
LEYENDA

- LÍMITE SECTOR
- RED DE SANEAMIENTO HG
- RED DE SANEAMIENTO PVC
- RED DE SANEAMIENTO TJ
- RED DE SANEAMIENTO FC
- RED DE PLUVIALES
- RED INTEGRAL
- RED SANEAMIENTO

- ACOMETIDA SANEAMIENTO
- POZO DE SANEAMIENTO
- ARQUETA DE SANEAMIENTO
- POZO PLUVIALES
- IMBORNAL DE PLUVIALES
- ARQUETA PLUVIALES

INCIDENCIAS

- RED DE FECALES SIN EJECUTAR
- RED DE PLUVIALES SIN EJECUTAR
- AUSENCIA DE DEPURADORA



Excmo. Ayuntamiento de Mijas

TÍTULO DEL PROYECTO:
**AUDITORÍA DE LAS URBANIZACIONES DEL T.M. MIJAS. LOTE 3.
SUP-C20(RT). POLARSOL.**

TÍTULO DEL PLANO:
**RED SANEAMIENTO.
PLANTA SOBRE LEVANTAMIENTO TOPOGRÁFICO 2016**

EXPEDIENTE:
2017/000055
FECHA:
FEBRERO 2018

CONSULTORA:
cemosa
Ingeniería y Control

ESCALA NUMÉRICA: 1/2000
ESCALA GRÁFICA:
20 10 0m 20 40 60

Nº DE PLANO: **4.2**
HOJA 2 DE 3



LEYENDA

- LÍMITE SECTOR
- RED DE SANEAMIENTO HG
- RED DE SANEAMIENTO PVC
- RED DE SANEAMIENTO TJ
- RED DE SANEAMIENTO FC
- RED DE PLUVIALES
- RED INTEGRAL
- RED SANEAMIENTO

ACOMETIDA SANEAMIENTO

- POZO DE SANEAMIENTO
- ARQUETA DE SANEAMIENTO
- POZO PLUVIALES
- IMBORNAL DE PLUVIALES
- ARQUETA PLUVIALES

INCIDENCIAS

- RED DE FECALIS SIN EJECUTAR
- RED DE PLUVIALES SIN EJECUTAR
- AUSENCIA DE DEPURADORA

HOJA 1

HOJA 2

HOJA 3

Excmo. Ayuntamiento de Mijas

TÍTULO DEL PROYECTO:

AUDITORÍA DE LAS URBANIZACIONES DEL T.M. MIJAS. LOTE 3.
SUP-C20(RT). POLARSOL.

TÍTULO DEL PLANO:

RED DE SANEAMIENTO
PLANTA SOBRE LEVANTAMIENTO TOPOGRÁFICO 2016

EXPEDIENTE:

2017/000055

FECHA:

FEBRERO 2018

CONSULTORA:

cemosa
Ingeniería y Control

ESCALA NUMÉRICA: 1/2000

ESCALA GRÁFICA:


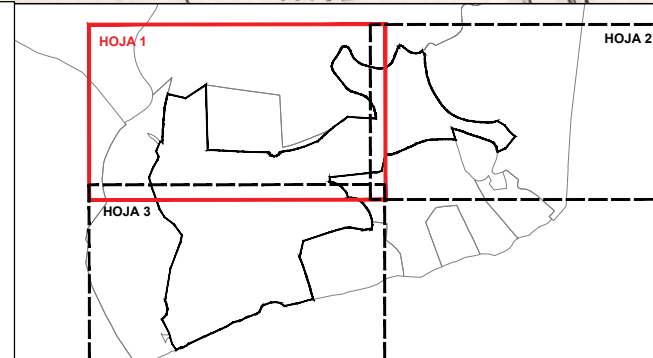
20 10 0m 20 40 60

Nº DE PLANO: 4.2

HOJA 3 DE 3



- ALUMBRADO PUBLICO
- RED DE ALTA
- CENTRO DE TRANSFORMACION
- ARQUETA
- ⊗— ARQUETA CAMBIO DIRECCION 90°



Excmo. Ayuntamiento de Mijas

TITULO DEL PROYECTO:
AUDITORIA DE LAS URBANIZACIONES DEL T.M. MIJAS. LOTE 3.
SUP-C20(RT). POLARSOL.



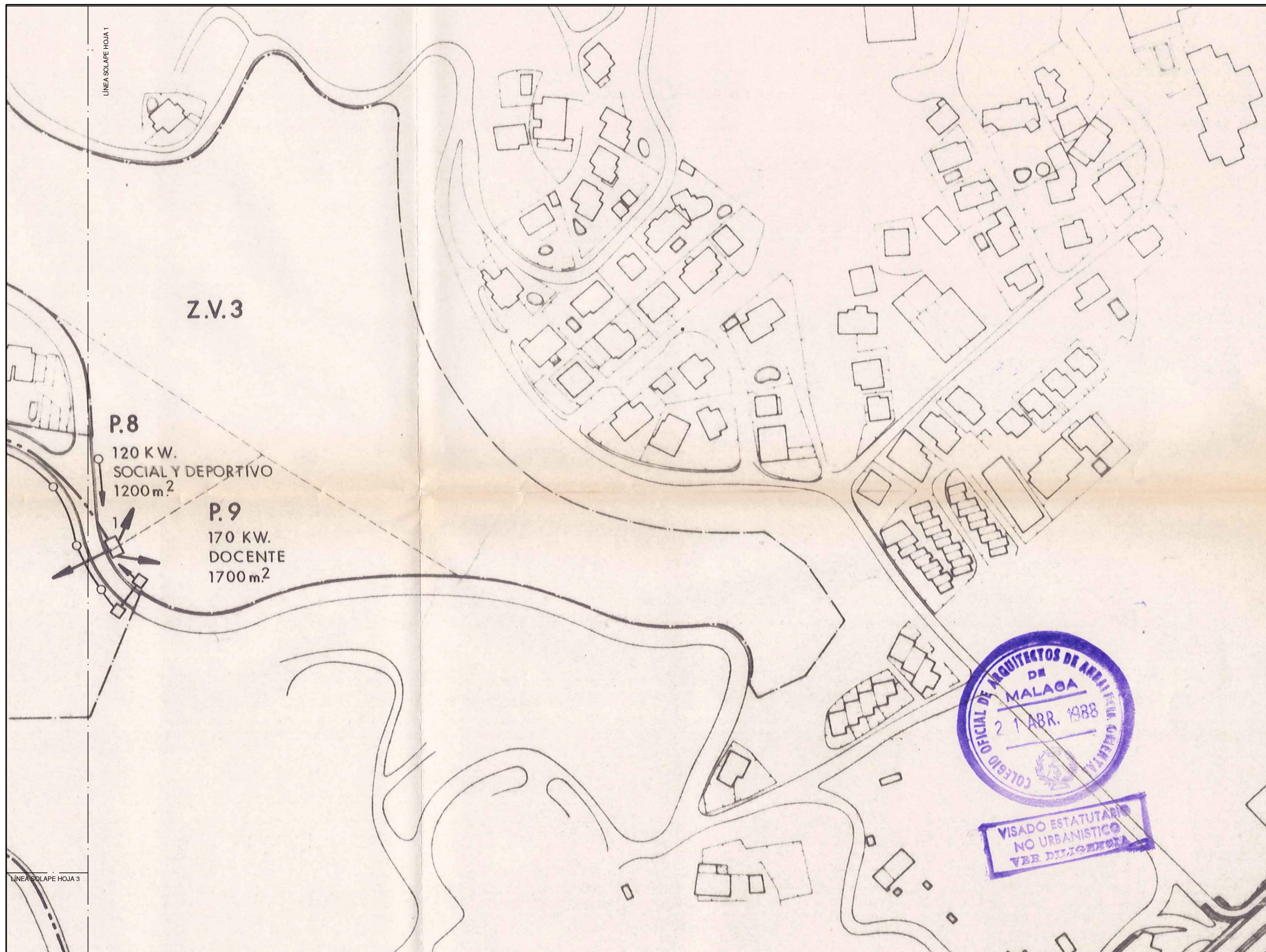
TITULO DEL PLANO:
RED ELÉCTRICA.
PLANTA SOBRE PPO.

EXPEDIENTE:
2017/000055

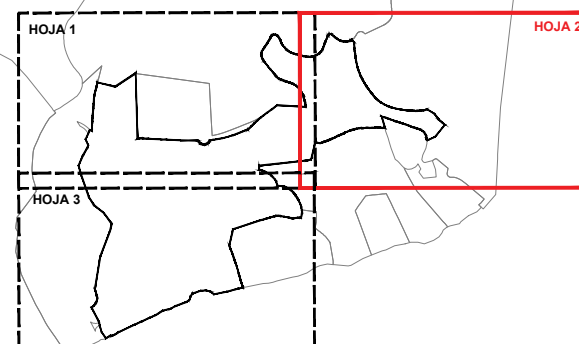
CONSULTORA:
cemosa
Ingeniería y Control

ESCALA NUMÉRICA: 1/2000
ESCALA GRÁFICA:
20 10 0m 20 40 60

Nº DE PLANO: 5.1
HOJA 1 DE 3



- ALUMBRADO PUBLICO
- RED DE ALTA
- CENTRO DE TRANSFORMACION
- ARQUETA
- ARQUETA CAMBIO DIRECCION 90°



Excmo. Ayuntamiento de Mijas

TITULO DEL PROYECTO:
AUDITORIA DE LAS URBANIZACIONES DEL T.M. MIJAS. LOTE 3.
SUP-C20(RT). POLARSOL.

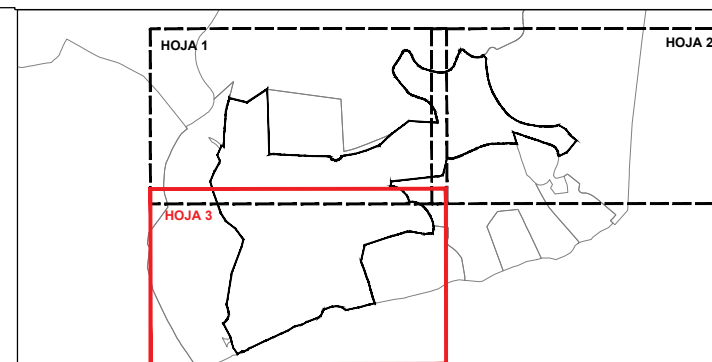
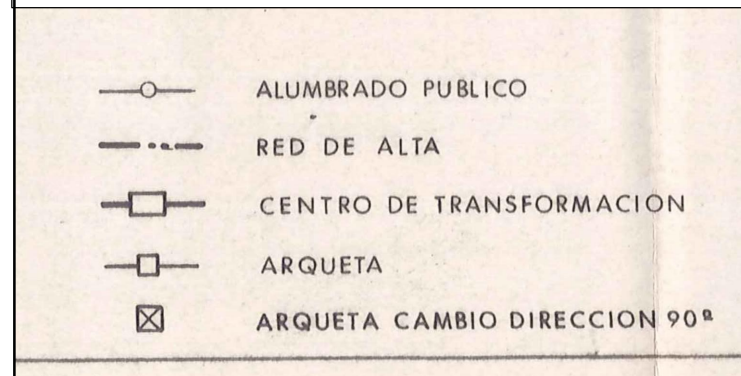
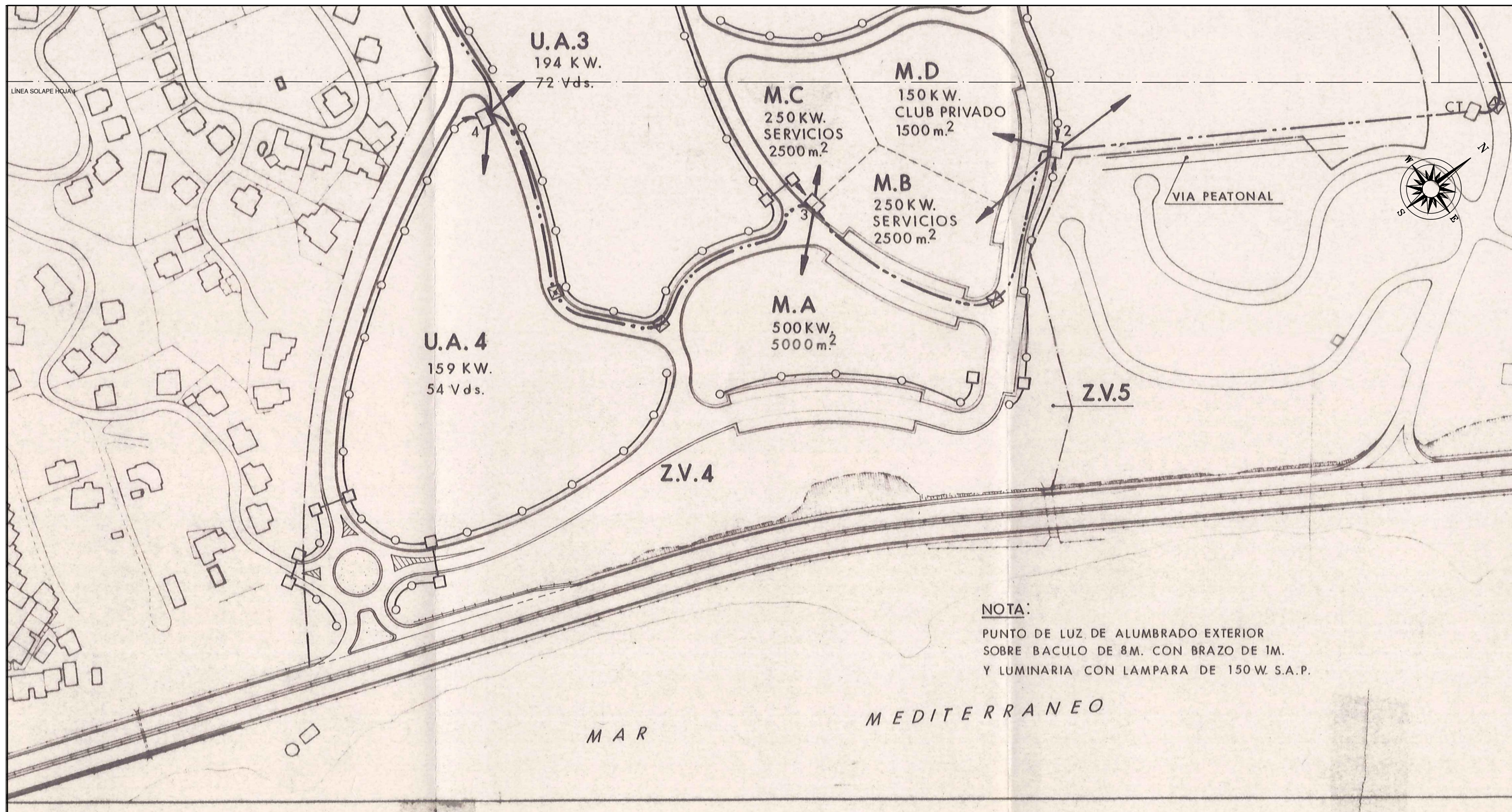
TITULO DEL PLANO:
RED ELÉCTRICA.
PLANTA SOBRE PPO.

EXPEDIENTE:
2017/000055
FECHA:
FEBRERO 2018

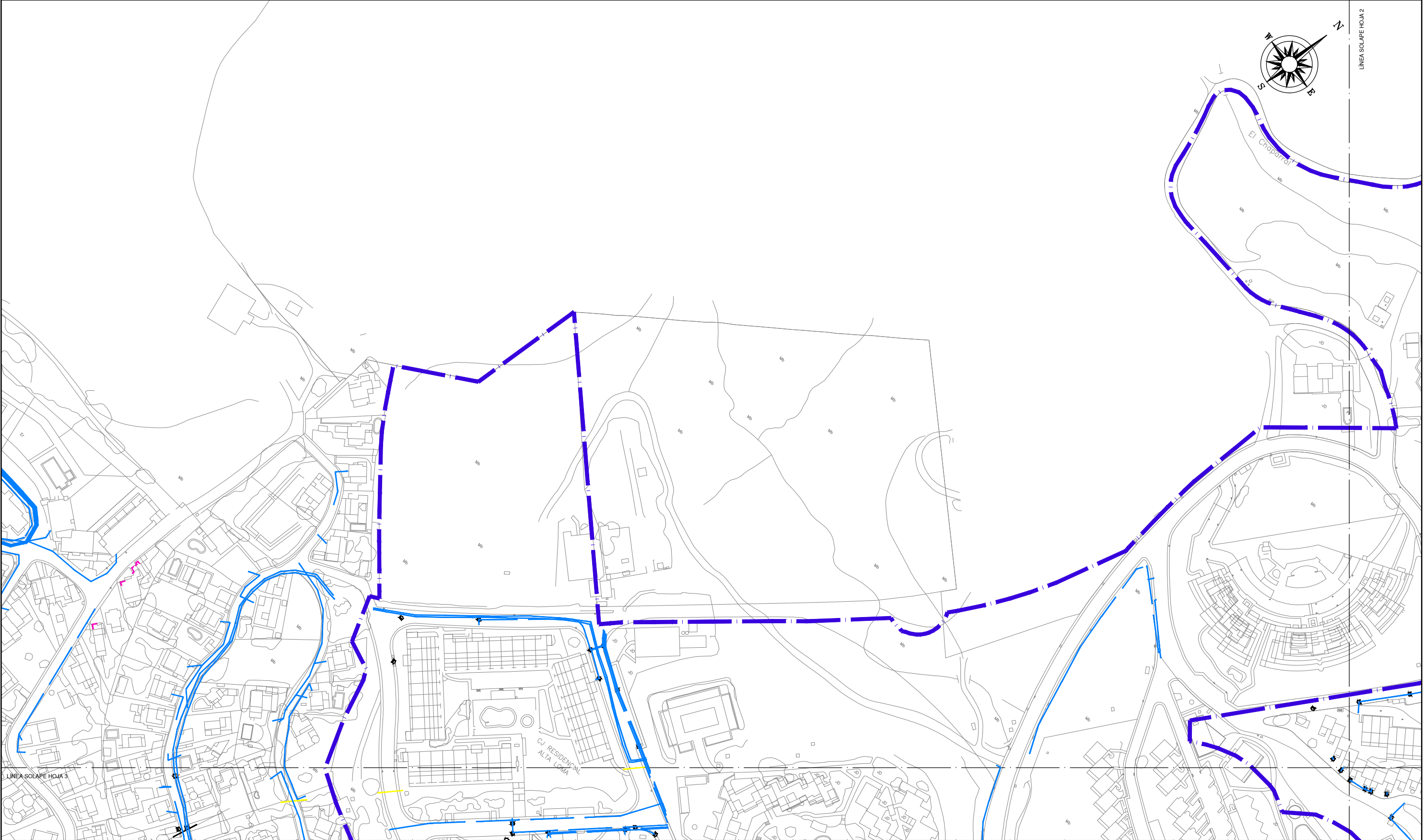
CONSULTORA:
cemosa
Ingeniería y Control

ESCALA NUMÉRICA: 1/2000
ESCALA GRÁFICA:
20 10 0m 20 40 60

Nº DE PLANO: 5.1
HOJA 2 DE 3



 Excmo. Ayuntamiento de Mijas			
TITULO DEL PROYECTO: AUDITORIA DE LAS URBANIZACIONES DEL T.M. MIJAS. LOTE 3. SUP-C20(RT). POLARSOL.			
TITULO DEL PLANO: RED ELÉCTRICA. PLANTA SOBRE PPO.			
EXPEDIENTE: 2017/000055	CONSULTORA:  cemosa <small>Ingeniería y Control</small>	ESCALA NUMÉRICA: 1/2000 ESCALA GRÁFICA: 20 10 0m 20 40 60	Nº DE PLANO: 5.1 HOJA 3 DE 3
FECHA: FEBRERO 2018			



LEYENDA

	LÍMITE SECTOR		TRAZAS CANALIZADAS
	FUERA DE SERVICIO AÉREO		TRAZAS SUBTERRÁNEAS
	FUERA DE SERVICIO SUBTERRÁNEO		ARQUETA
	TRAMO AT SUBTERRÁNEO		CENTRO DE DISTRIBUCIÓN
	TRAMO BT SUBTERRÁNEO		
	TRAMO BT TRENZADO		
	TRAMO BT AÉREO		
	TRAMO MT SUBTERRÁNEO		
	TRAZAS AÉREAS		

INCIDENCIAS

	RED ELÉCTRICA SIN EJECUTAR
	AUSENCIA DE CENTRO DE TRANSFORMACIÓN

HOJA 1

HOJA 2

HOJA 3



Excmo. Ayuntamiento de Mijas

TÍTULO DEL PROYECTO:

AUDITORÍA DE LAS URBANIZACIONES DEL T.M. MIJAS. LOTE 3.
SUP-C20(RT). POLARSOL.

TÍTULO DEL PLANO:

RED ELÉCTRICA.
PLANTA SOBRE LEVANTAMIENTO TOPOGRÁFICO 2016

EXPEDIENTE:

2017/000055

FECHA:

FEBRERO 2018

CONSULTORA:

**cemosa**
Ingeniería y Control

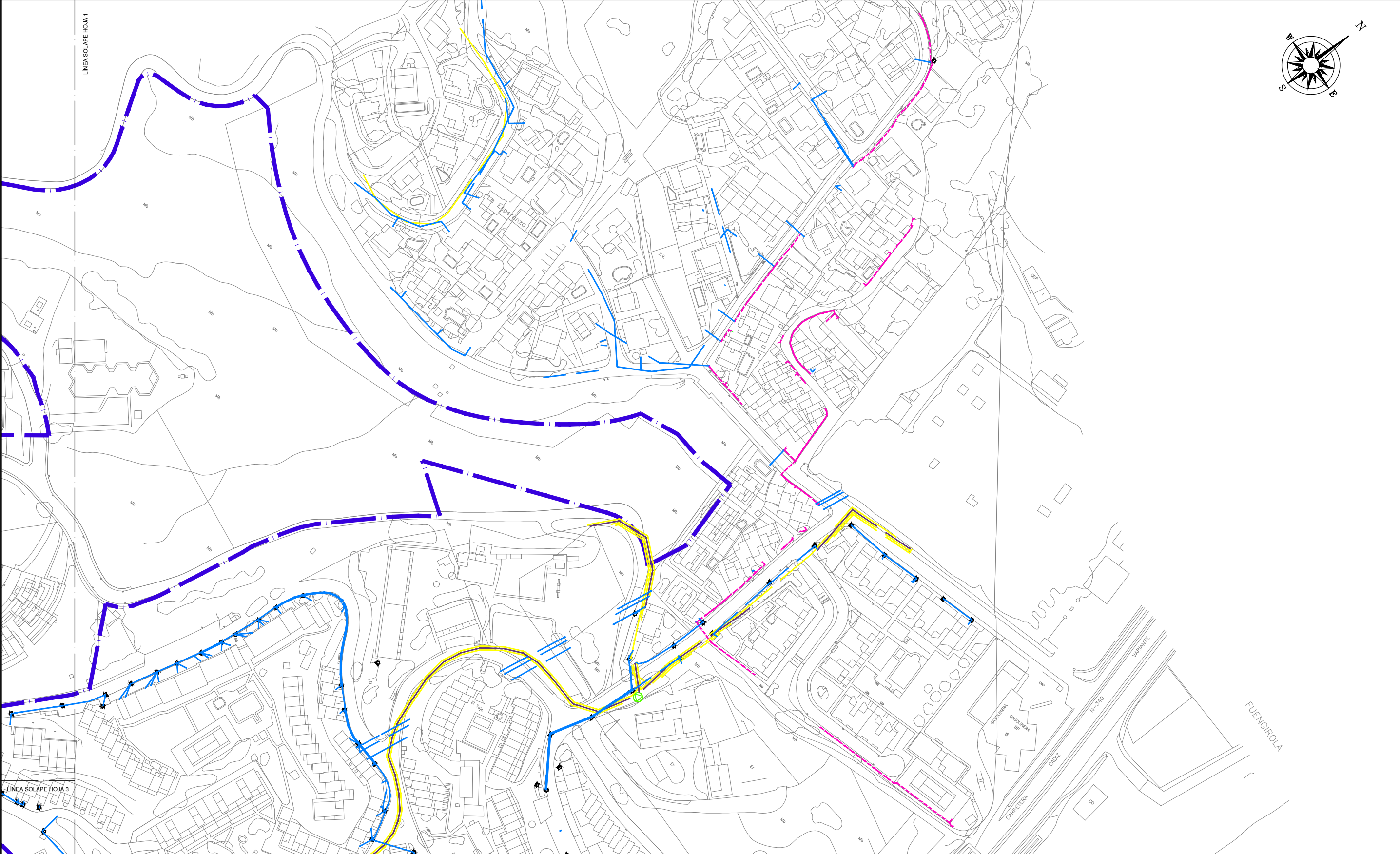
ESCALA NUMÉRICA: 1/2000

ESCALA GRÁFICA:



Nº DE PLANO: 5.1

HOJA 1 DE 3



LEYENDA

- | | | | | | |
|--|-------------------------------|--|------------------------|--|--------------------------------------|
| | LÍMITE SECTOR | | TRAZAS CANALIZADAS | | RED ELÉCTRICA SIN EJECUTAR |
| | FUERA DE SERVICIO AÉREO | | TRAZAS SUBTERRÁNEAS | | AUSENCIA DE CENTRO DE TRANSFORMACIÓN |
| | FUERA DE SERVICIO SUBTERRÁNEO | | ARQUETA | | |
| | TRAMO AT SUBTERRÁNEO | | CENTRO DE DISTRIBUCIÓN | | |
| | TRAMO BT SUBTERRÁNEO | | | | |
| | TRAMO BT TRENZADO | | | | |
| | TRAMO BT AÉREO | | | | |
| | TRAMO MT SUBTERRÁNEO | | | | |
| | TRAZAS AÉREAS | | | | |

INCIDENCIAS

- | | |
|--|--------------------------------------|
| | RED ELÉCTRICA SIN EJECUTAR |
| | AUSENCIA DE CENTRO DE TRANSFORMACIÓN |



Excmo. Ayuntamiento de Mijas

TÍTULO DEL PROYECTO:
AUDITORÍA DE LAS URBANIZACIONES DEL T.M. MIJAS. LOTE 3.
SUP-C20(RT). POLARSOL.

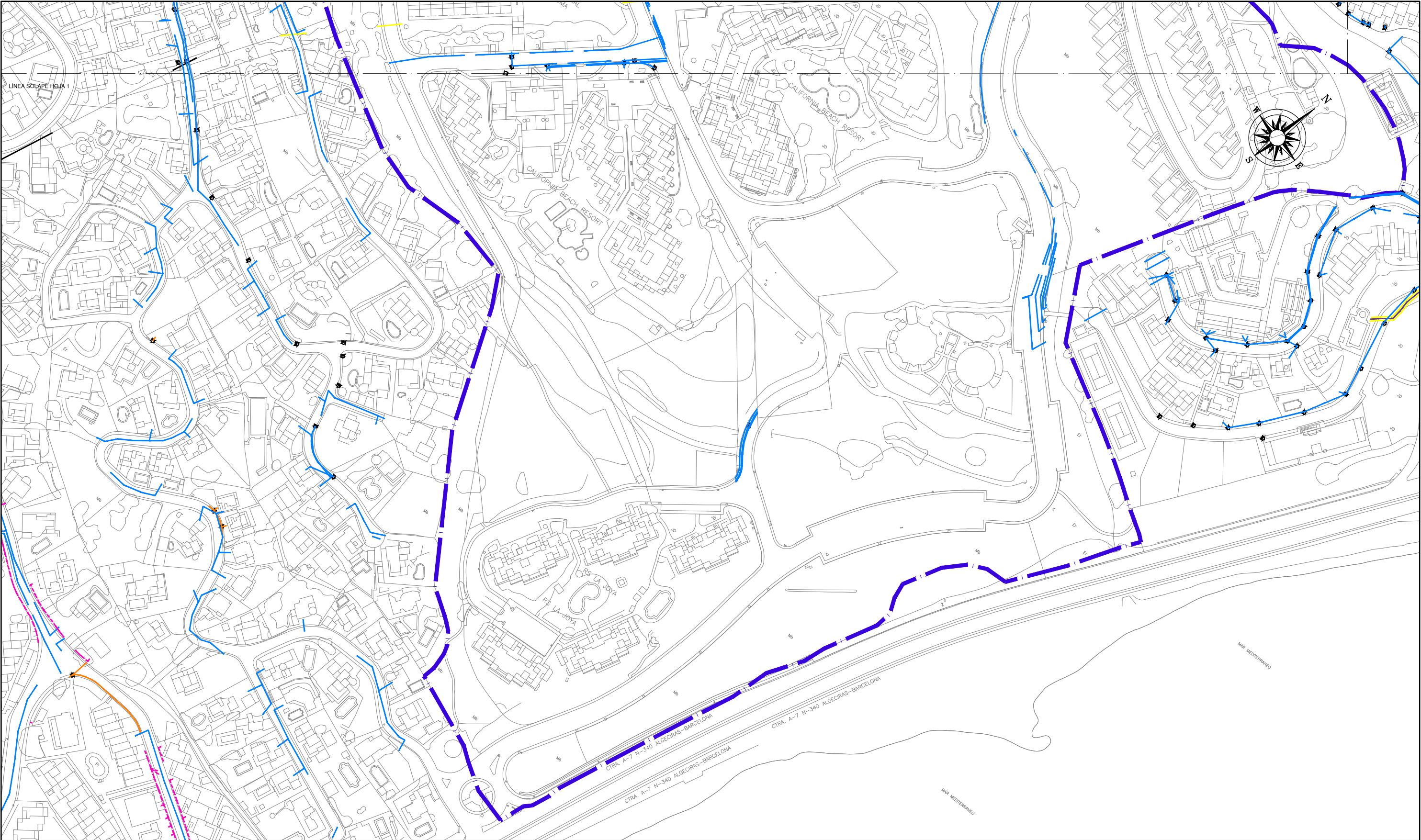
TÍTULO DEL PLANO:
RED ELÉCTRICA.
PLANTA SOBRE LEVANTAMIENTO TOPOGRÁFICO 2016

EXPEDIENTE:
2017/00055
FECHA:
FEBRERO 2018

CONSULTORA:
cemosa
Ingeniería y Control

ESCALA NUMÉRICA: 1/2000
ESCALA GRÁFICA:
20 10 0m 20 40 60

Nº DE PLANO: 5.2
HOJA 2 DE 3



LEYENDA

	LÍMITE SECTOR		TRAZAS CANALIZADAS
	FUERA DE SERVICIO AÉREO		TRAZAS SUBTERRÁNEAS
	FUERA DE SERVICIO SUBTERRÁNEO		ARQUETA
	TRAMO AT SUBTERRÁNEO		CENTRO DE DISTRIBUCIÓN
	TRAMO BT SUBTERRÁNEO		
	TRAMO BT TRENZADO		
	TRAMO BT AÉREO		
	TRAMO MT SUBTERRÁNEO		
	TRAZAS AÉREAS		

INCIDENCIAS

	RED ELÉCTRICA SIN EJECUTAR
	AUSENCIA DE CENTRO DE TRANSFORMACIÓN

Excmo. Ayuntamiento de Mijas

TÍTULO DEL PROYECTO:

AUDITORÍA DE LAS URBANIZACIONES DEL T.M. MIJAS. LOTE 3.
SUP-C20(RT). POLARSOL.

TÍTULO DEL PLANO:

RED ELÉCTRICA.
PLANTA SOBRE LEVANTAMIENTO TOPOGRÁFICO 2016

EXPEDIENTE:

2017/000055

FECHA:

FEBRERO 2018

CONSULTORA:

cemosa
Ingeniería y Control

ESCALA NUMÉRICA: 1/2000


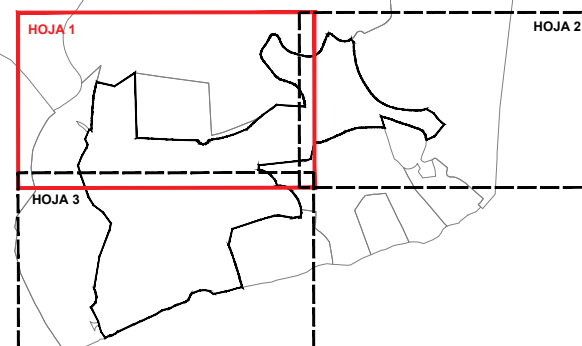
ESCALA GRÁFICA:

Nº DE PLANO: 5.2

HOJA 3 DE 3



- ALUMBRADO PÚBLICO
- RED DE ALTA
- CENTRO DE TRANSFORMACION
- ARQUETA
- ⊗— ARQUETA CAMBIO DIRECCION 90°



Excmo. Ayuntamiento de Mijas

TÍTULO DEL PROYECTO:
AUDITORIA DE LAS URBANIZACIONES DEL T.M. MIJAS. LOTE 3.
SUP-C20(RT). POLARSOL.

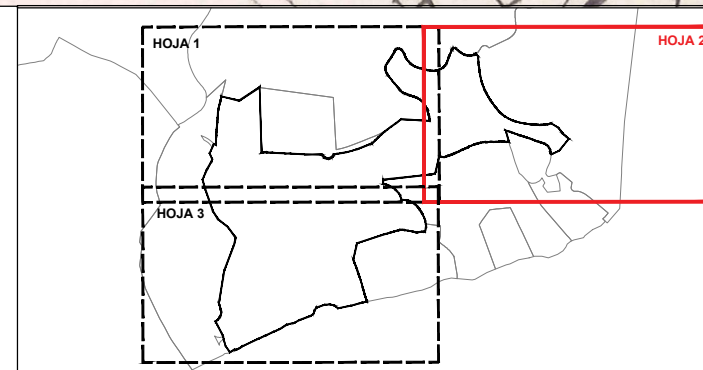
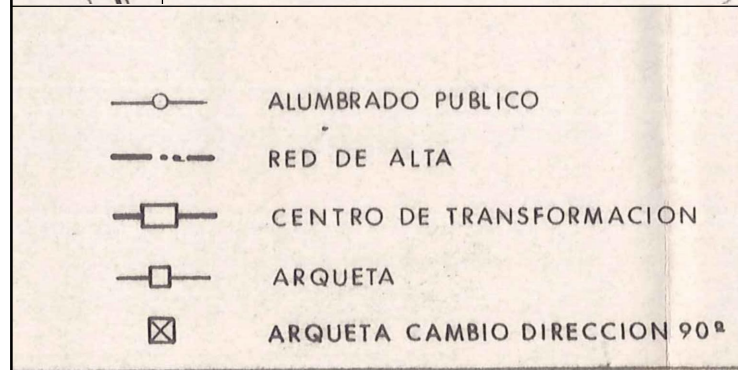

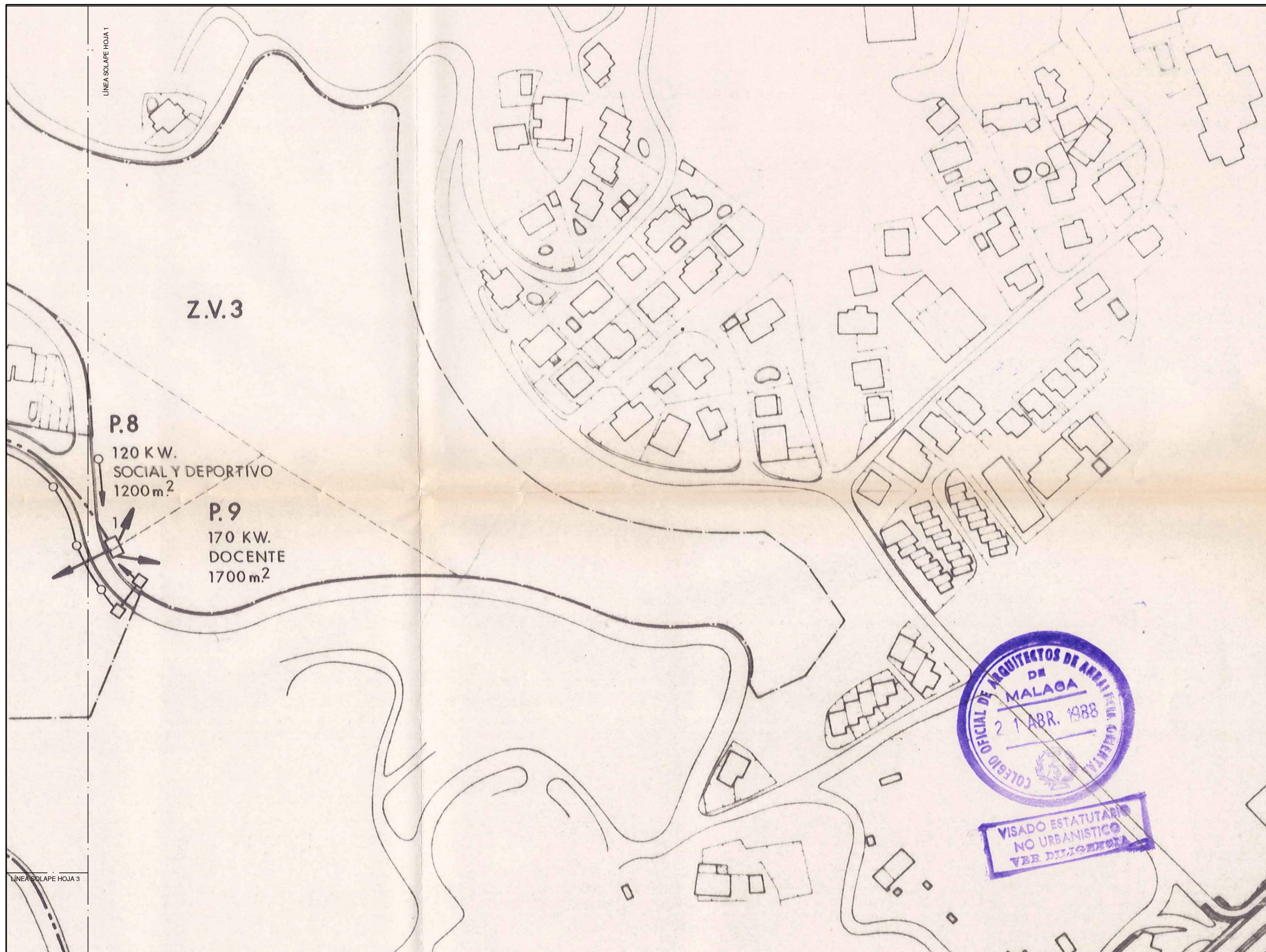
TÍTULO DEL PLANO:
RED DE ALUMBRADO PÚBLICO.
PLANTA SOBRE PPO.



EXPEDIENTE:
2017/000055

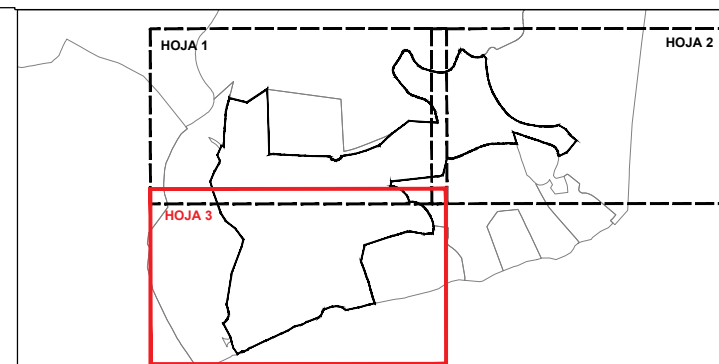
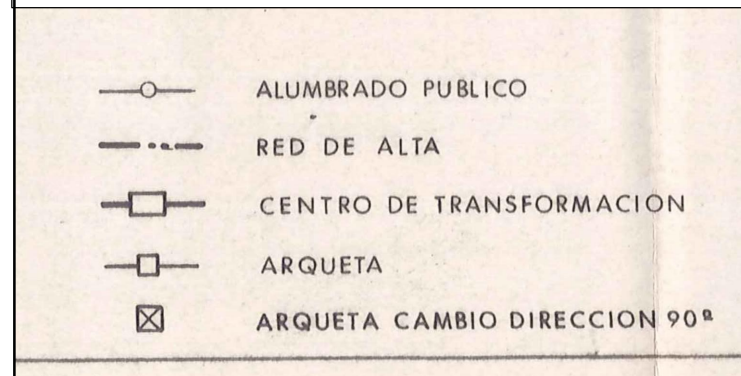
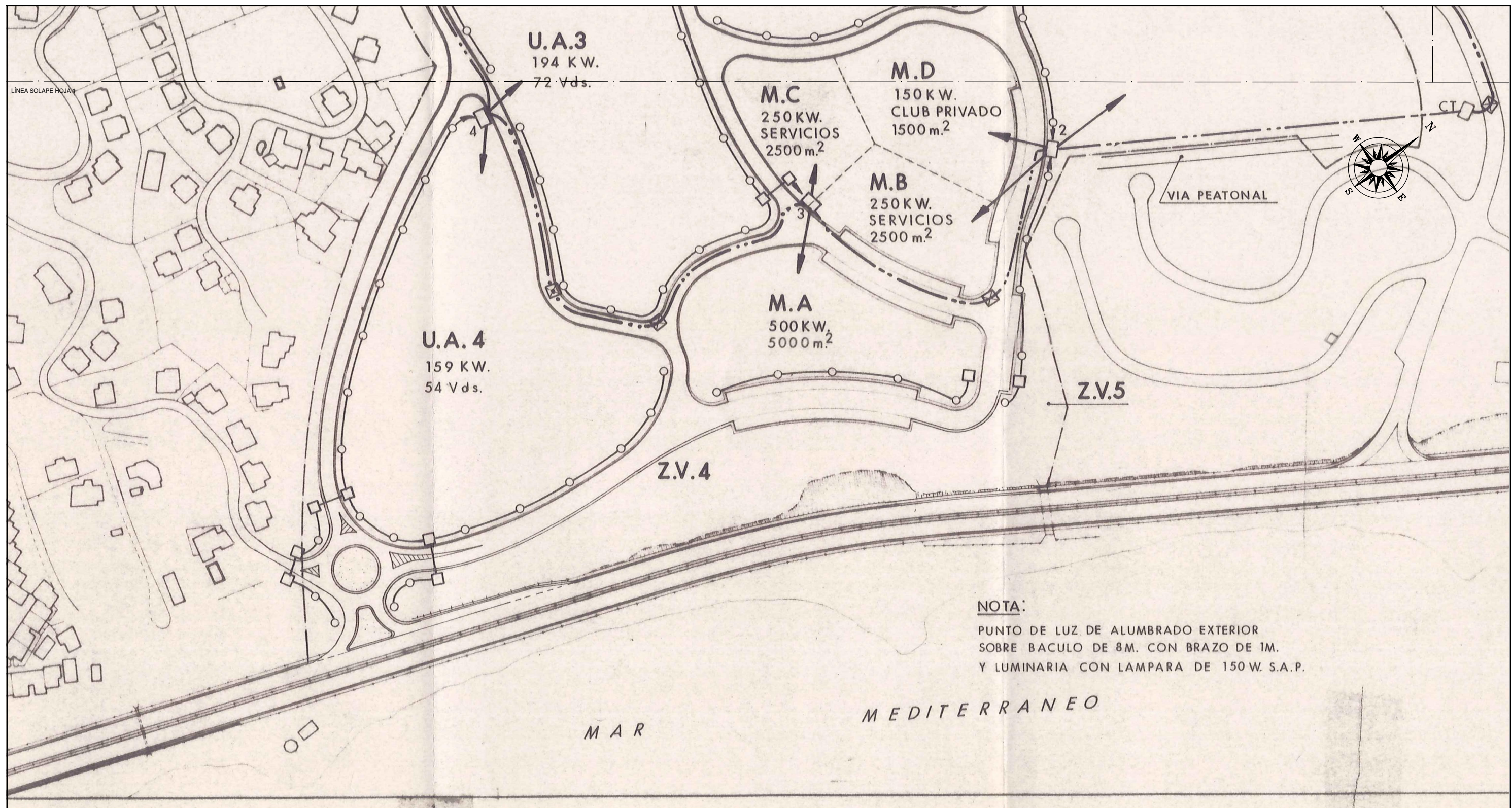
CONSULTORA:
cemosa
Ingeniería y Control



ESCALA NUMÉRICA: 1/2000
ESCALA GRÁFICA:
20 10 0m 20 40 60

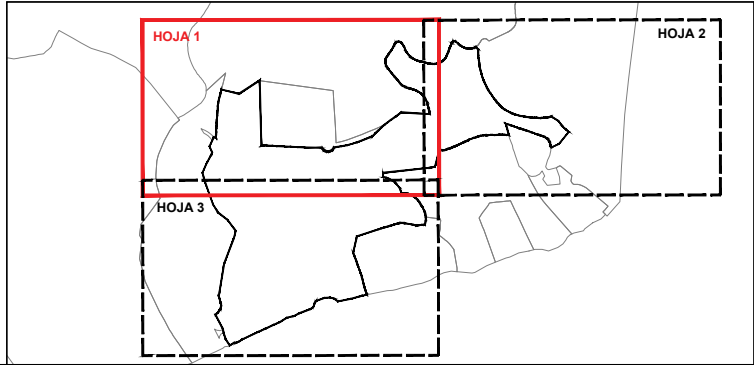
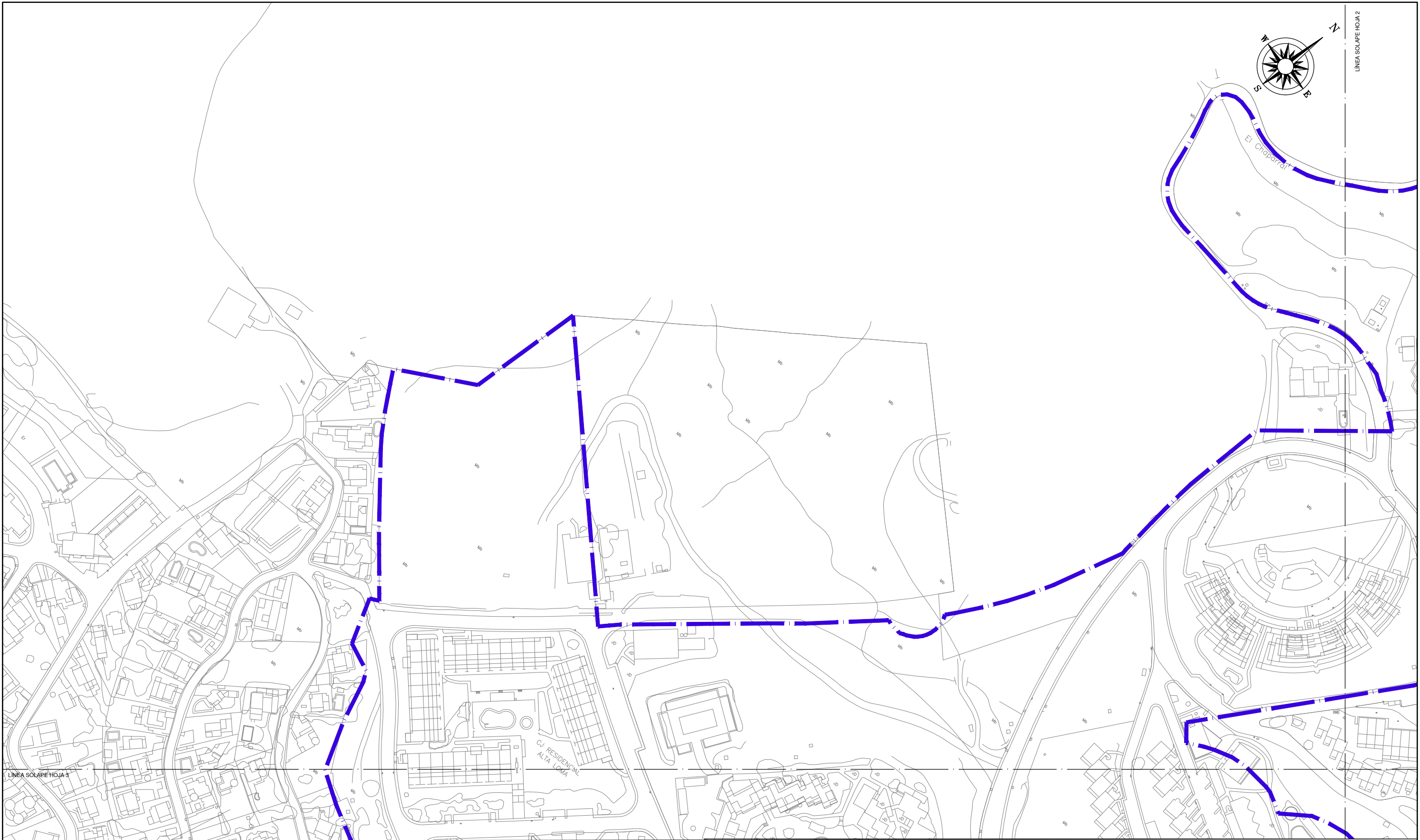
Nº DE PLANO: 6.1
HOJA 1 DE 3





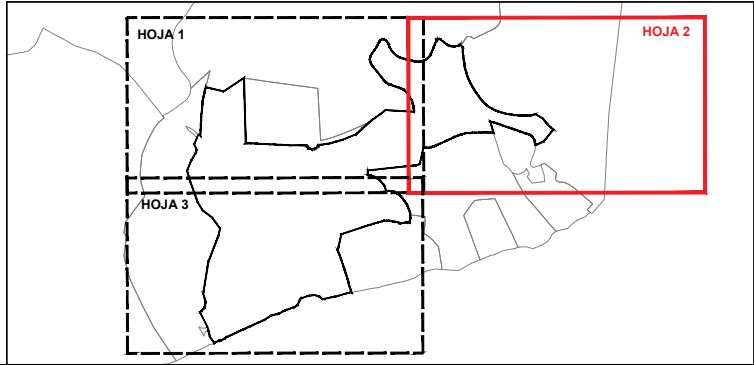
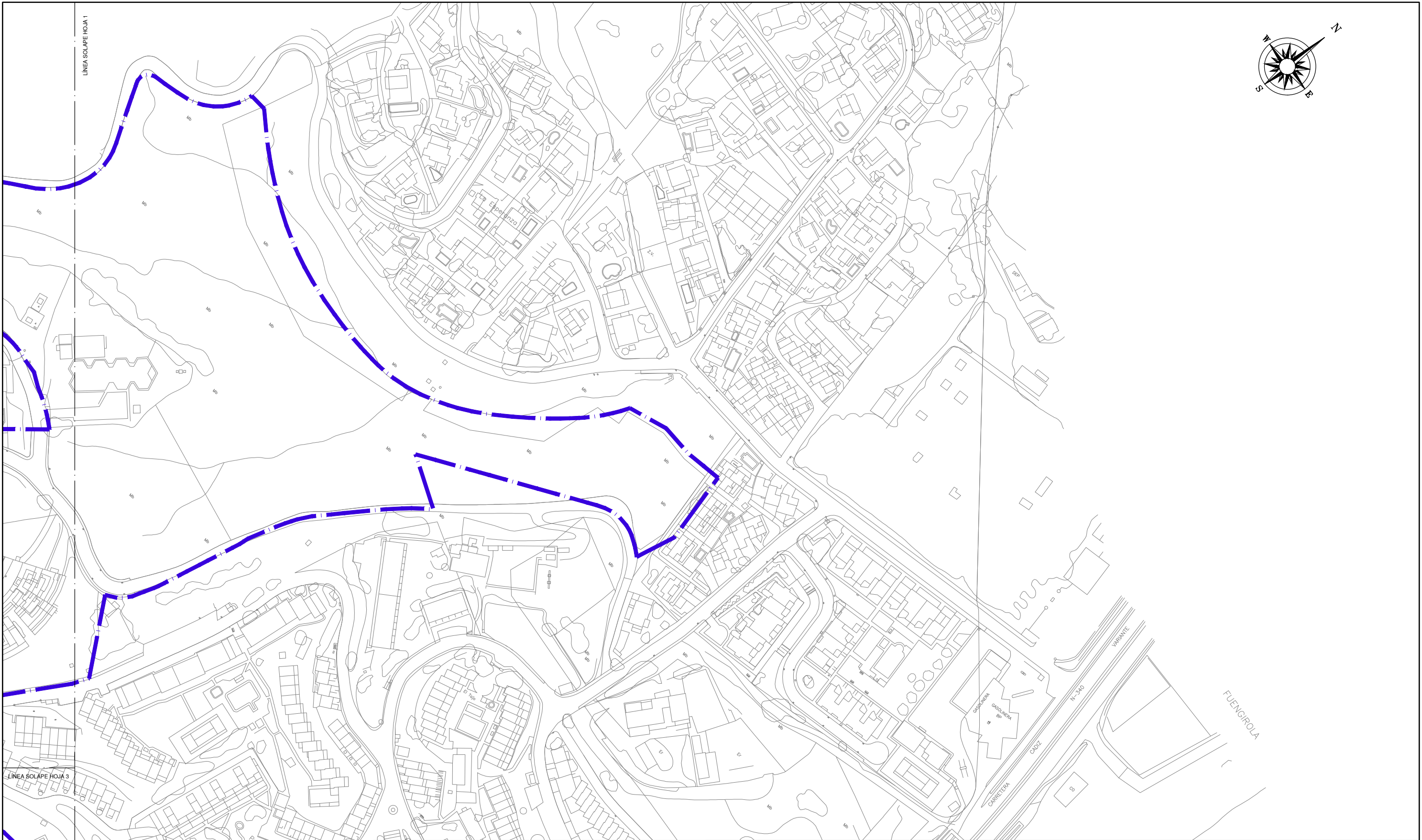
 Excmo. Ayuntamiento de Mijas			
TITULO DEL PROYECTO: AUDITORIA DE LAS URBANIZACIONES DEL T.M. MIJAS. LOTE 3. SUP-C20(RT). POLARSOL.			
TITULO DEL PLANO: RED DE ALUMBRADO PÚBLICO. PLANTA SOBRE PPO.			
EXPEDIENTE: 2017/000055	CONSULTORA:  cemosa Ingeniería y Control	ESCALA NUMÉRICA: 1/2000 ESCALA GRÁFICA: 20 10 0m 20 40 60	Nº DE PLANO: 6.1 HOJA 2 DE 3
FECHA: FEBRERO 2018			




 Excmo. Ayuntamiento de Mijas			
TITULO DEL PROYECTO: AUDITORIA DE LAS URBANIZACIONES DEL T.M. MIJAS. LOTE 3. SUP-C20(RT). POLARSOL.			
TITULO DEL PLANO: RED DE ALUMBRADO PÚBLICO. PLANTA SOBRE PPO.			
EXPEDIENTE: 2017/000055	CONSULTORA: 	ESCALA NUMÉRICA: 1/2000 ESCALA GRÁFICA: 20 10 0m 20 40 60	Nº DE PLANO: 6.1 HOJA 3 DE 3
FECHA: FEBRERO 2018			



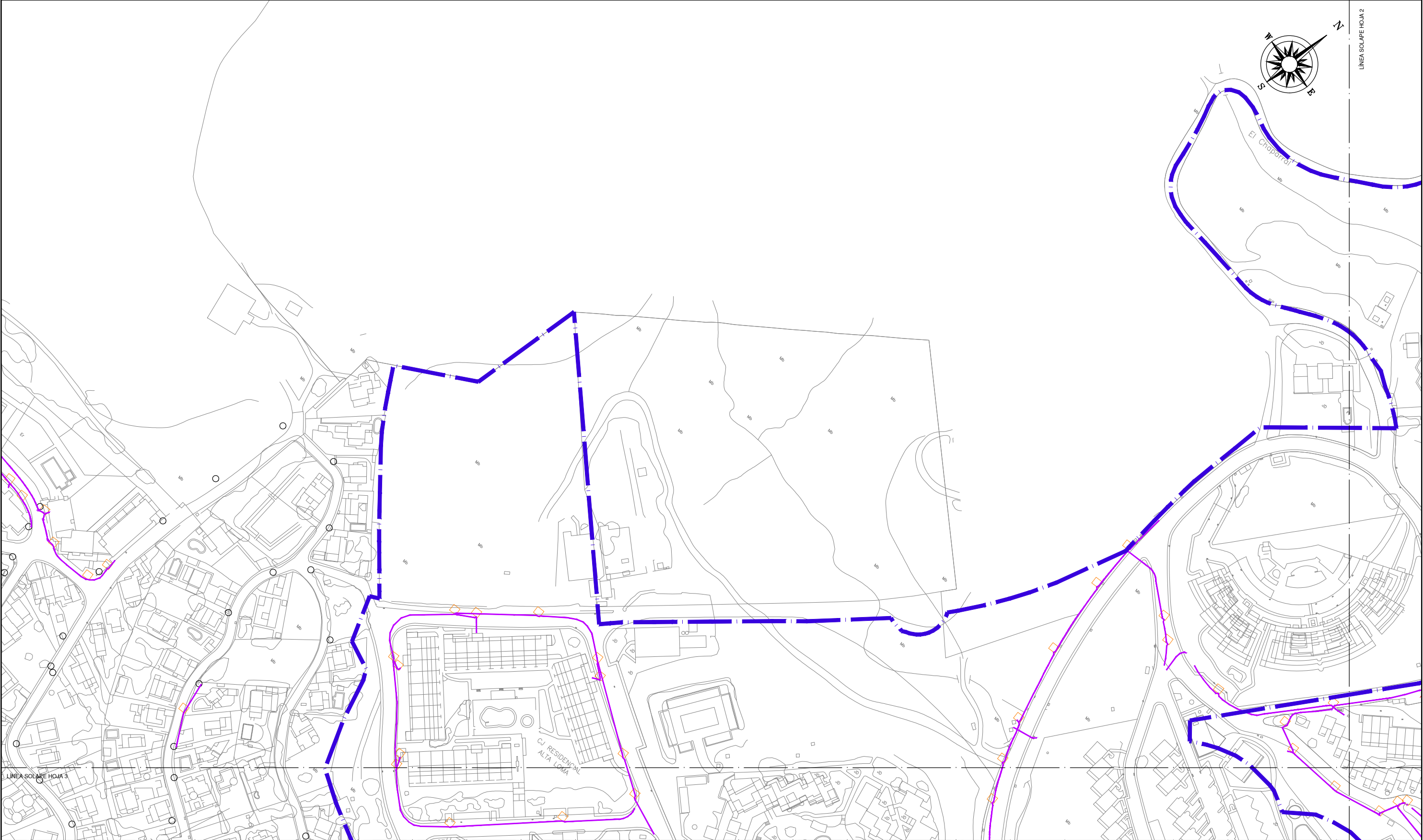
 Excmo. Ayuntamiento de Mijas		
TÍTULO DEL PROYECTO: AUDITORÍA DE LAS URBANIZACIONES DEL T.M. MIJAS. LOTE 3. SUP-C20(RT). POLARSOL.		
TÍTULO DEL PLANO: RED ALUMBRADO PÚBLICO. PLANTA SOBRE LEVANTAMIENTO TOPOGRÁFICO 2016		
EXPEDIENTE: 2017/000055	CONSULTORA:  cemosa <small>Ingeniería y Control</small>	ESCALA NUMÉRICA: 1/2000 ESCALA GRÁFICA: 
FECHA: FEBRERO 2018	Nº DE PLANO: 6.2 HOJA 1 DE 3	



 Excmo. Ayuntamiento de Mijas		
TÍTULO DEL PROYECTO: AUDITORÍA DE LAS URBANIZACIONES DEL T.M. MIJAS. LOTE 3. SUP-C20(RT). POLARSOL.		
TÍTULO DEL PLANO: RED DE ALUMBRADO PÚBLICO. PLANTA SOBRE LEVANTAMIENTO TOPOGRÁFICO 2016		
EXPEDIENTE: 2017/000055	CONSULTORA:  cemosa <small>Ingeniería y Control</small>	ESCALA NUMÉRICA: 1/2000 ESCALA GRÁFICA: 
FECHA: FEBRERO 2018	Nº DE PLANO: 6.2 HOJA 2 DE 3	



				Excmo. Ayuntamiento de Mijas	
TÍTULO DEL PROYECTO: AUDITORÍA DE LAS URBANIZACIONES DEL T.M. MIJAS. LOTE 3. SUP-C20(RT). POLARSOL.					
TÍTULO DEL PLANO: RED DE ALUMBRADO PÚBLICO. PLANTA SOBRE LEVANTAMIENTO TOPOGRÁFICO 2016					
EXPEDIENTE: 2017/00055		CONSULTORA: 		ESCALA NUMÉRICA: 1/2000	
FECHA: FEBRERO 2018				ESCALA GRÁFICA: 20 10 0m 20 40 60	
				Nº DE PLANO: 6.2	
				HOJA 3 DE 3	



LEYENDA

- LÍMITE SECTOR
- CANALIZACIÓN
- ARQUETA
- PEDESTAL HORMIGÓN
- CÁMARA REGISTRO
- POSTE

INCIDENCIAS

- RED SIN EJECUTAR

HOJA 1

HOJA 2

HOJA 3

Excmo. Ayuntamiento de Mijas

TÍTULO DEL PROYECTO:

AUDITORÍA DE LAS URBANIZACIONES DEL T.M. MIJAS. LOTE 3.

SUP-C20(RT). POLARSOL.

TÍTULO DEL PLANO:

RED ELÉCTRICA.

PLANTA SOBRE LEVANTAMIENTO TOPOGRÁFICO 2016

EXPEDIENTE:

2017/000055

FECHA:

FEBRERO 2018

CONSULTORA:

cemosa

Ingeniería y Control


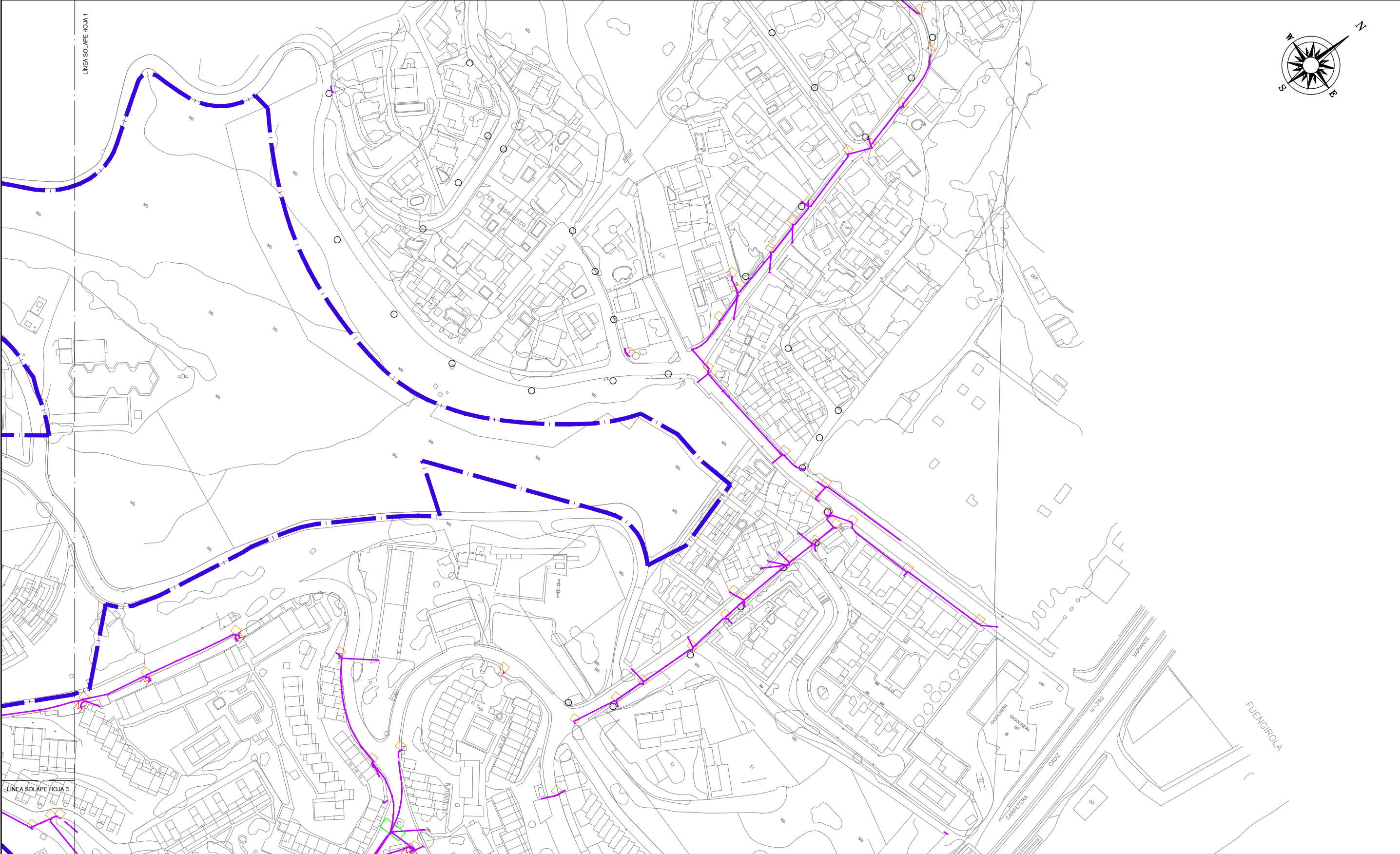
ESCALA NUMÉRICA: 1/2000

ESCALA GRÁFICA:

20 10 0m 20 40 60

Nº DE PLANO: 7.2

HOJA 1 DE 3

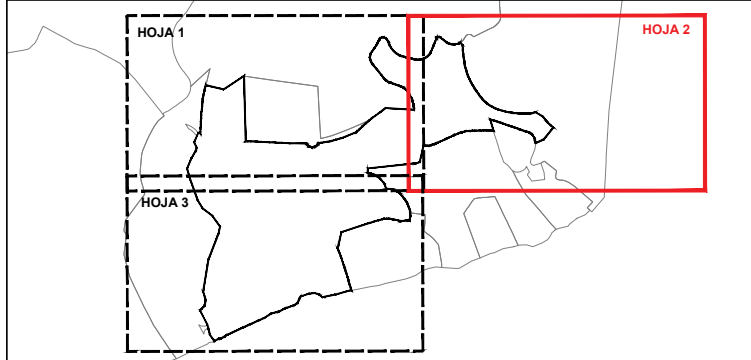


LEYENDA

- LÍMITE SECTOR
- CANALIZACIÓN
- ARQUETA
- M PEDESTAL HORMIGÓN
- CÁMARA REGISTRO
- POSTE

INCIDENCIAS

- RED SIN EJECUTAR



Excmo. Ayuntamiento de Mijas

TÍTULO DEL PROYECTO:
**AUDITORÍA DE LAS URBANIZACIONES DEL T.M. MIJAS. LOTE 3.
SUP-C20(RT). POLARSOL.**

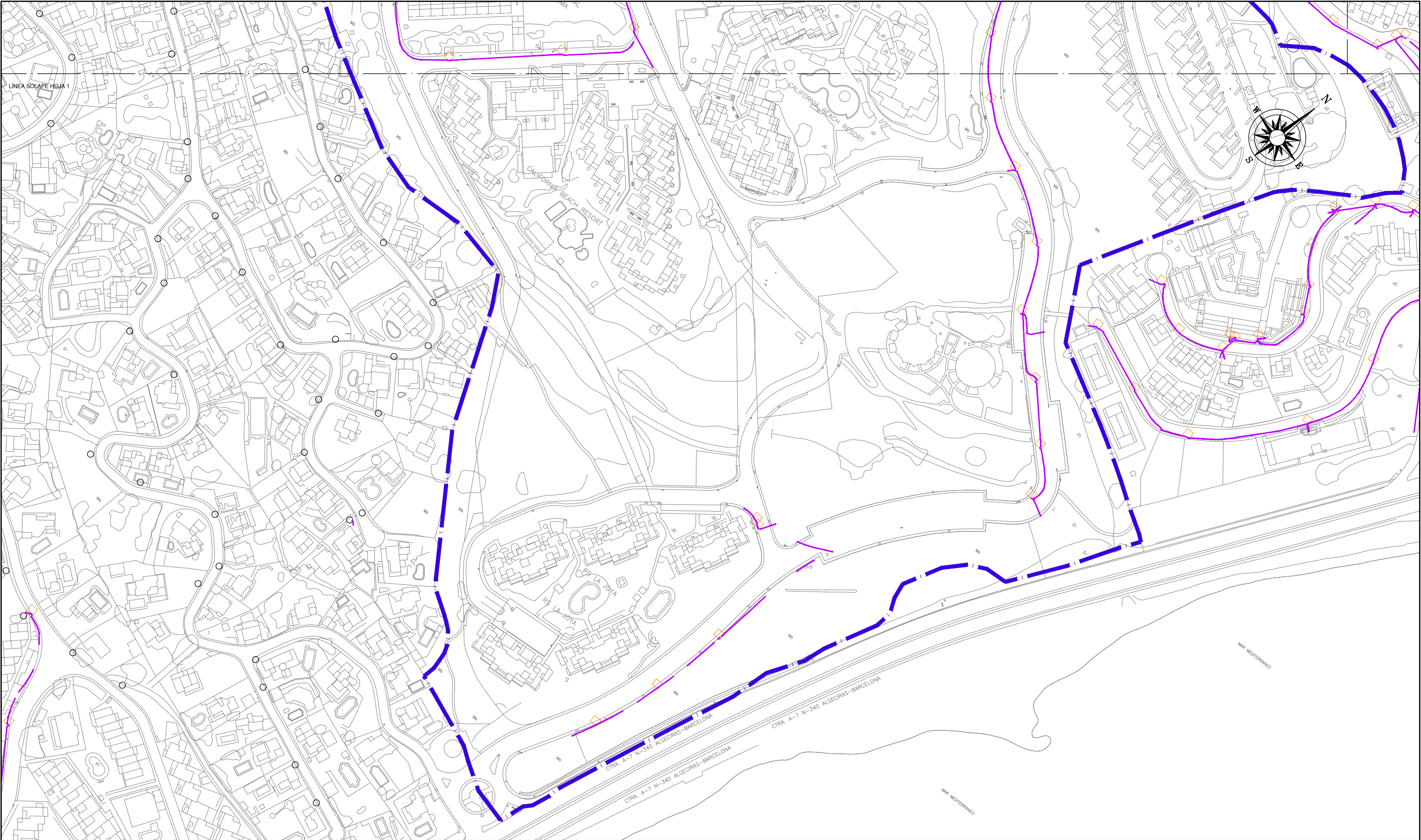
TÍTULO DEL PLANO:
**RED ELÉCTRICA.
PLANTA SOBRE LEVANTAMIENTO TOPOGRÁFICO 2016**

EXPEDIENTE:
2017/000055
FECHA:
FEBRERO 2018

CONSULTORA:
cemosa
Ingeniería y Control

ESCALA NUMÉRICA: 1/2000
ESCALA GRÁFICA:
20 10 0m 20 40 60

Nº DE PLANO: **7.2**
HOJA 2 DE 3

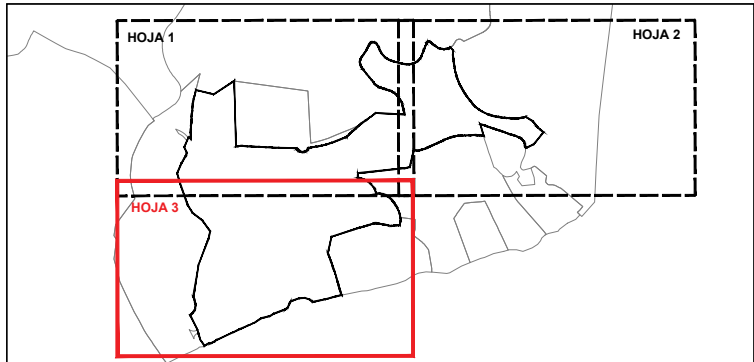


LEYENDA

- LÍMITE SECTOR
- CANALIZACIÓN
- ARQUETA
- PEDESTAL HORMIGÓN
- CÁMARA REGISTRO
- POSTE

INCIDENCIAS

- RED SIN EJECUTAR



Excmo. Ayuntamiento de Mijas

TÍTULO DEL PROYECTO:
**AUDITORÍA DE LAS URBANIZACIONES DEL T.M. MIJAS. LOTE 3.
SUP-C20(RT). POLARSOL.**

TÍTULO DEL PLANO:
**RED ELÉCTRICA.
PLANTA SOBRE LEVANTAMIENTO TOPOGRÁFICO 2016**

EXPEDIENTE:
2017/00055
FECHA:
FEBRERO 2018

CONSULTORA:
cemosa
Ingeniería y Control

ESCALA NUMÉRICA: 1/2000
ESCALA GRÁFICA:
20 10 0m 20 40 60

Nº DE PLANO: **7.2**
HOJA 3 DE 3